

Diskontinuierliche Verkehrsmessungen

Vierteljahresübersicht über die Benzol-Konzentrationen (April bis Juni 2001)

Benzol-Konzentrationen in $\mu\text{g}/\text{m}^3$ *

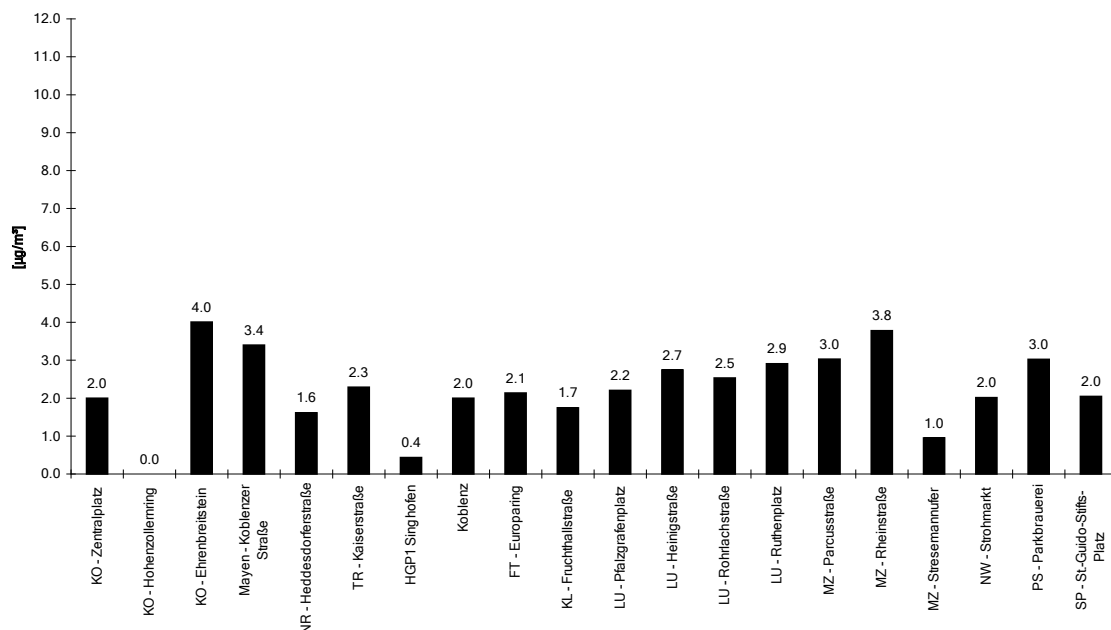
Messort	Monats- mittelwert April	Monats- mittelwert Mai	Monats- mittelwert Juni	Viertel- jahres- mittelwert	maximaler Wochen- mittelwert	gleitender Jahresmittelwert
MZ - Parcusstraße	3.7	2.8	2.6	3.0	5.3	4.5
MZ - Rheinstraße	4.2	3.7	3.5	3.8	6.4	5.3
MZ - Stresemannufer	1.2	1.0	0.7	1.0	1.9	1.3
LU - Pfalzgrafenplatz	2.2	2.3	2.1	2.2	2.8	3.3
LU - Heinigstraße	3.2	2.5	2.6	2.7	4.8	3.9
LU - Rohrlachstraße	3.2	2.4	2.1	2.5	5.7	3.3
LU - Ruthenplatz	4.0	2.6	2.1	2.9	8.0	4.3
KO - Zentralplatz	2.6	1.9	1.5	2.0	3.3	2.8
KL - Fruchthallstr.	1.7	1.7	1.8	1.7	2.7	2.7
TR - Kaiserstraße	2.6	2.3	2.0	2.3	3.7	3.3
WO - Stephangasse	4.1	4.5	3.9	4.2	6.0	5.2
NR - Heddesdorferstraße	1.4	1.8	1.6	1.6	2.2	2.6
NW - Strohmarkt	2.0	2.0	2.1	2.0	2.9	3.1
SP - St.-Guido-Stifts-Platz	2.5	1.8	1.9	2.0	3.1	3.2
PS - Parkbrauerei	3.4	3.0	2.6	3.0	3.8	3.7
FT - Europaring	2.5	2.0	1.9	2.1	2.9	3.2
Mayen - Koblenzer Straße	3.4	2.9	4.0	3.4	4.7	5.2
KO - Ehrenbreitstein	4.2	4.1	3.7	4.0	4.8	4.0
Singhofen**	-	0.5	0.4	0.4	0.6	0.4
Hortenkopf**	-	0.6	0.3	0.4	0.7	0.4

* bestimmt mittels Passiv-Verfahren mit einer Sammelzeit von jeweils einer Woche

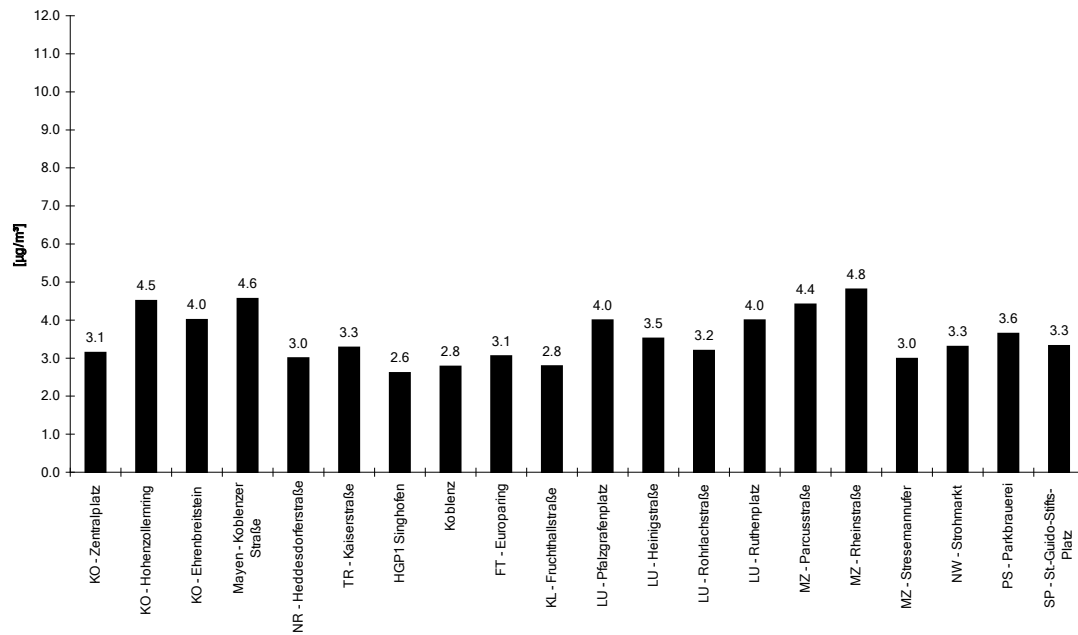
Probenahmevolumen gemäß Vermerk des LAI-UA Luft/Überwachung 4/98 auf 20 °C normiert

** Hintergrundmesspunkt

Übersicht der Benzol-Vierteljahresmittelwerte (s. Tabelle):



Übersicht der Benzol-Jahresmittelwerte (s. Tabelle):



Vierteljahresübersicht über die Dieselruß-Konzentrationen (April bis Juni 2001)

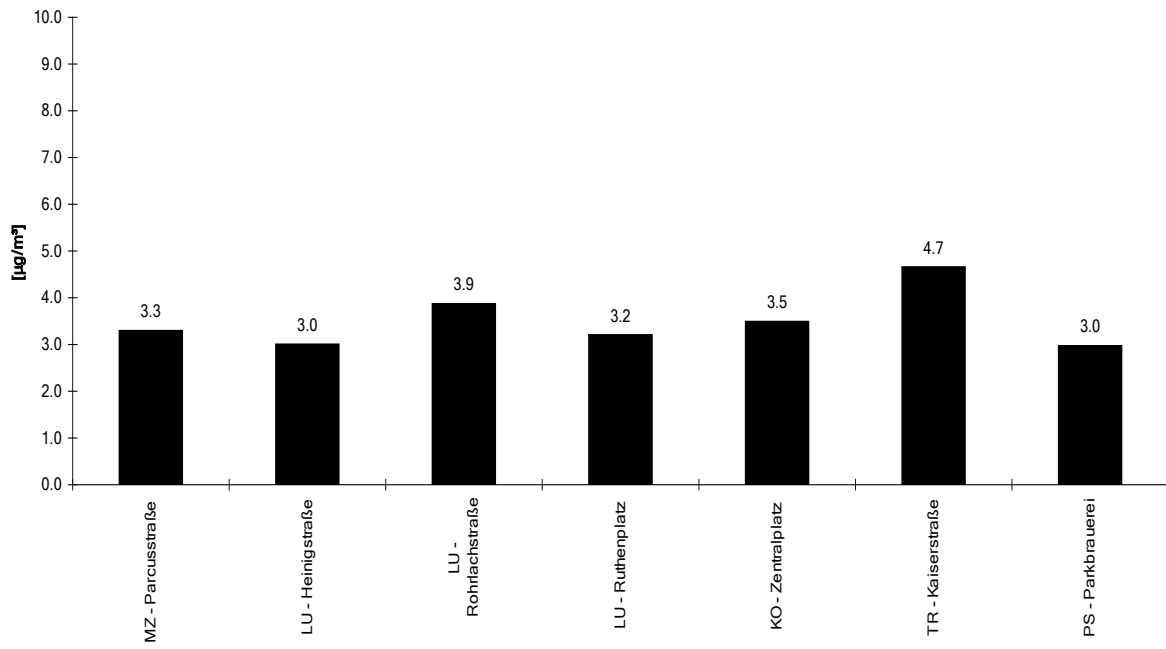
Dieselruß-Konzentrationen in µg/m³ *

Messort	Monats- mittelwert April	Monats- mittelwert Mai	Monats- mittelwert Juni	Viertel- jahres- mittelwert	maximaler 24 h- Mittelwert	gleitender Jahresmittelwert
Mainz - Parcusstraße	2.8	5.0	3.6	3.9	6.3	5.3
Ludwigshafen - Heinigstraße	3.2	2.8	3.6	3.2	4.4	4.5
Ludwigshafen - Rohrlachstraße	3.4	3.5	3.6	3.5	5.4	3.7
Ludwigshafen - Ruthenstraße	5.3	4.3	4.6	4.7	8.5	4.2
Koblenz - Zentralplatz	4.1	3.0	3.2	3.3	4.6	4.2
Trier - Kaiserstraße	3.9	2.7	2.7	3.0	5.6	3.7
Pirmasens - Parkbrauerei	3.1	2.2	3.6	3.0	3.9	3.7

* Probenahme über jeweils 24 Stunden

Probenahmevermögen gemäß Vermerk des LAI-UA Luft/Überwachung 4/98 nicht normiert

Übersicht der Dieseldruß-Vierteljahresmittelwerte (s. Tabelle):



Übersicht der Dieseldruß-Jahresmittelwerte (s. Tabelle):