



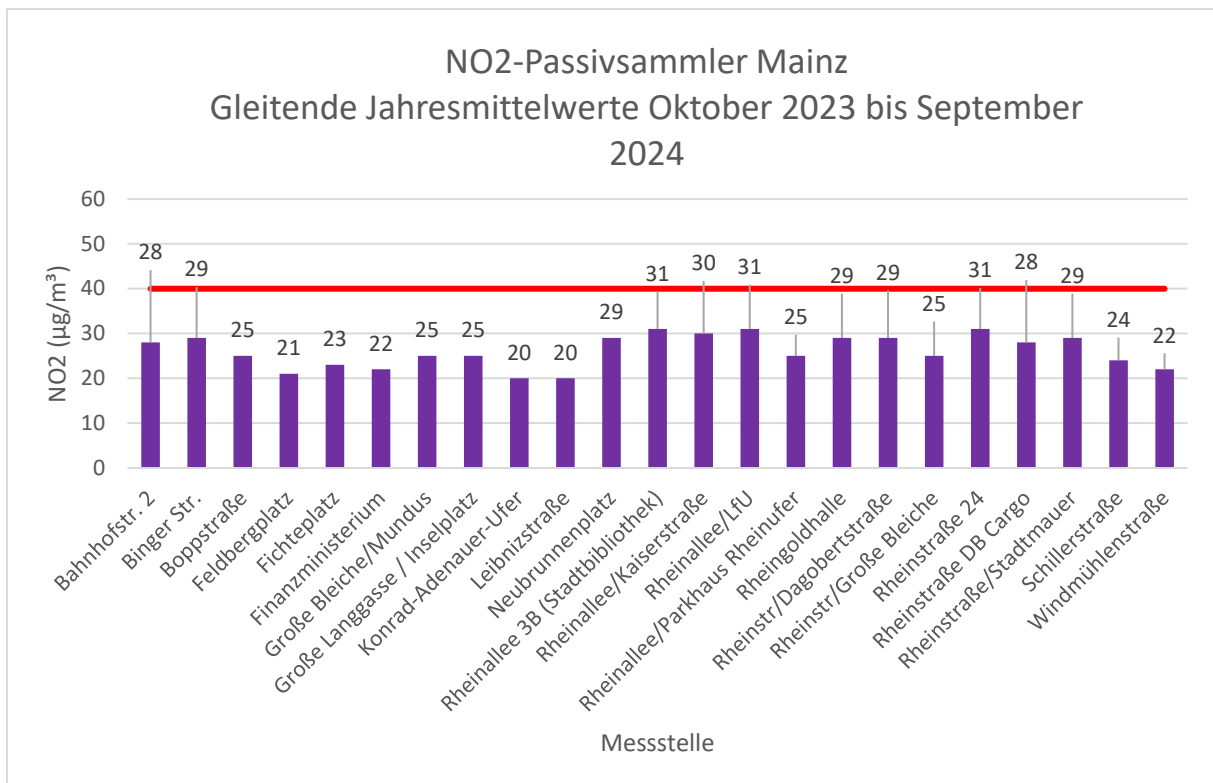
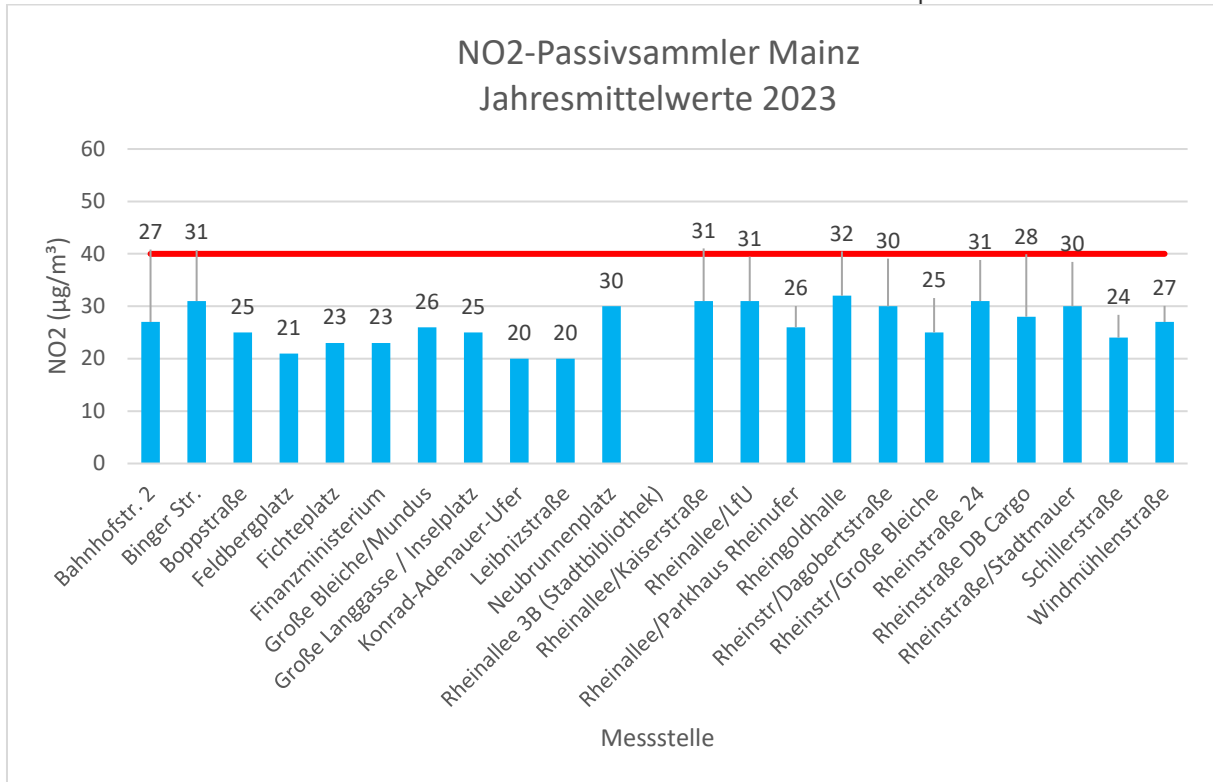
Ergebnisse der NO₂ – Passivsammler – Messungen Stand 09/2024 (µg/m³)

Messgebiet Mainz

NO ₂ -Passivsammler - Messungen 2024	Jahresmittelwert	Gleitender Mittelwert
Messpunkt	2023	Oktober 23 bis September 24
Bahnhofstr. 2	27	28
Binger Str.	31	29
Boppstraße	25	25
Feldbergplatz	21	21
Fichteplatz	23	23
Finanzministerium	23	22
Große Bleiche / Mundus	26	25
Große Langgasse / Inselplatz	25	25
Konrad-Adenauer-Ufer	20	20
Leibnizstraße	20	20
Neubrunnenplatz	30	29
Rheinallee 3B (Stadtbibliothek)	--)*	31)**
Rheinallee/Kaiserstraße	31	30
Rheinallee/LfU	31	31
Rheinallee/Parkhaus Rheinufer	26	25
Rheingoldhalle	32	29
Rheinstraße/Dagobertstraße	30	29
Rheinstr/Große Bleiche	25	25
Rheinstraße 24	31	31
Rheinstraße DB Cargo	28	28
Rheinstraße/Stadtmauer	30	29
Schillerstraße	24	24
Windmühlenstraße	27	22

)* Keine Messungen im Jahr 2023 möglich

)** Neustart der Messungen im Januar 2024



— NO₂ - Jahresmittelgrenzwert 39.BImSchV

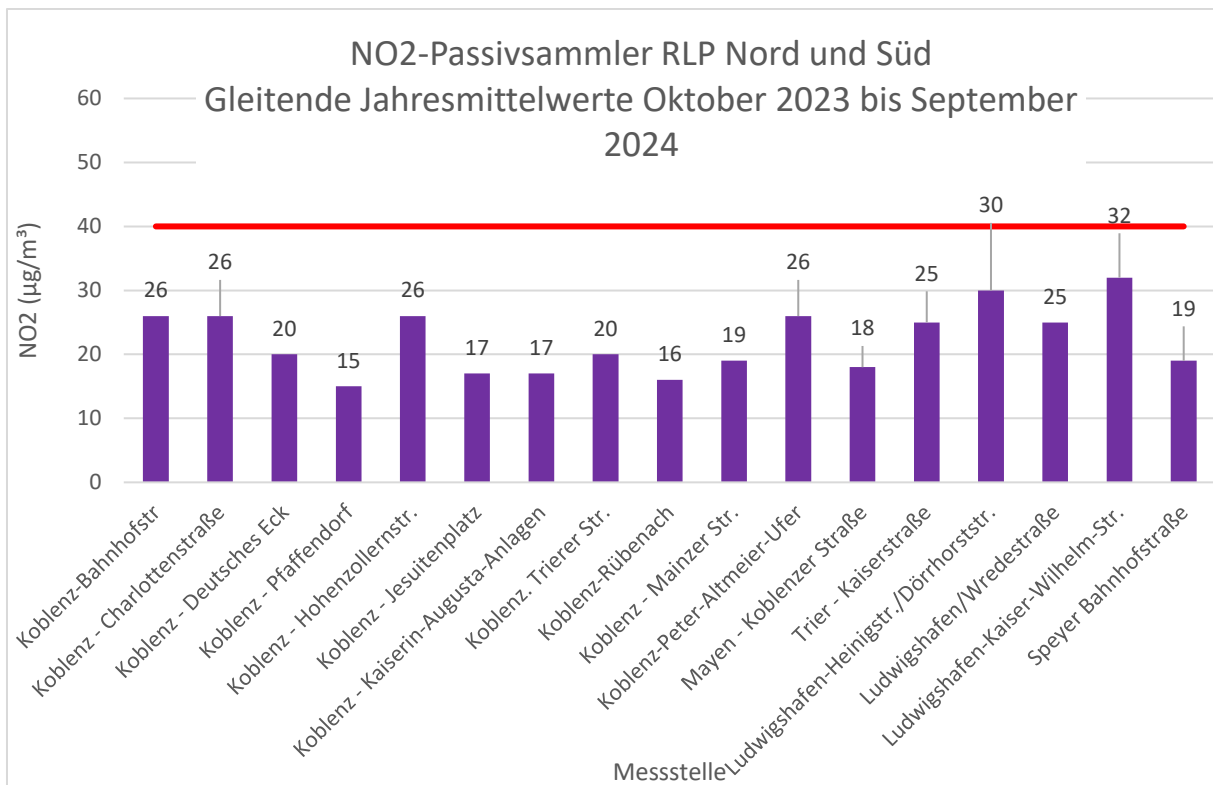
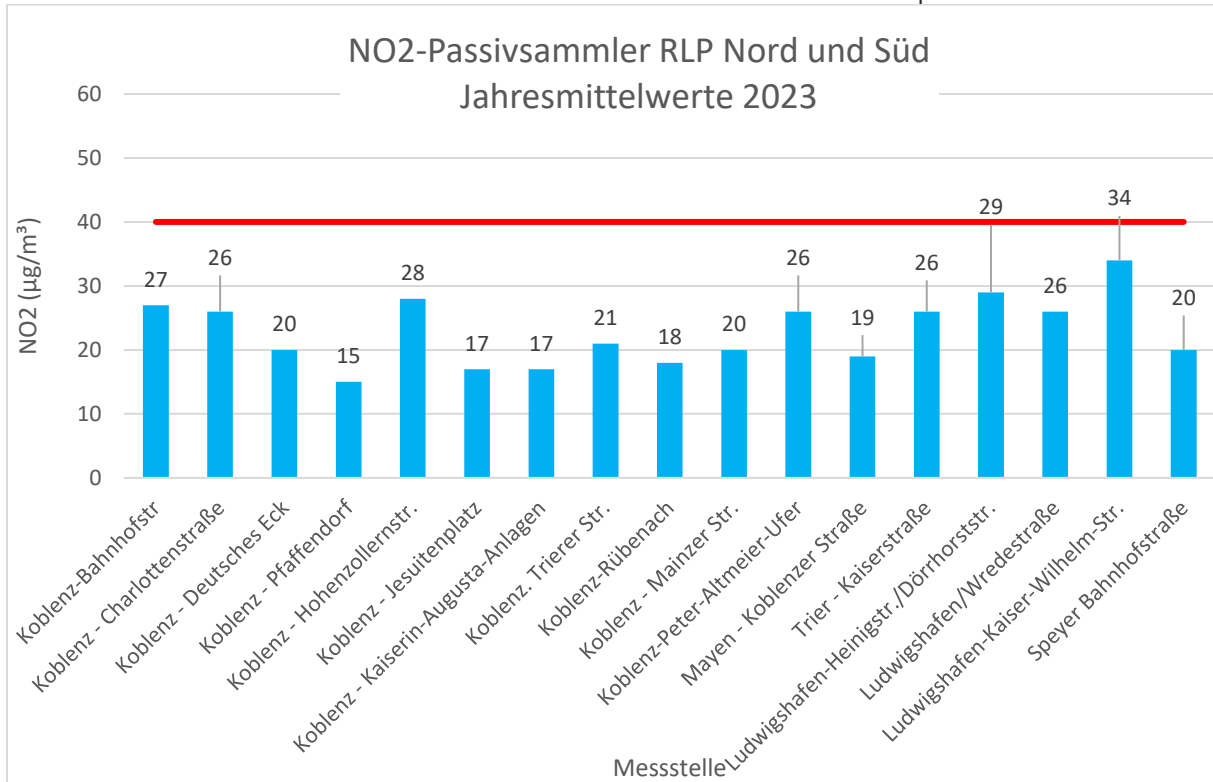


Ergebnisse der NO₂ – Passivsammler – Messungen Stand 09/2024 (µg/m³)

Messgebiete : Koblenz / Mayen / Trier / Speyer /

Ludwigshafen

NO ₂ -Passivsammler - Messungen 2024	Jahresmittelwert	Gleitender Mittelwert
Messpunkt	2023	Oktober 23 bis September 24
Koblenz-Bahnhofstr	27	26
Koblenz – Charlottenstraße	26	26
Koblenz – Deutsches Eck	20	20
Koblenz – Pfaffendorf	15	15
Koblenz - Hohenzollernstr.	28	26
Koblenz – Jesuitenplatz	17	17
Koblenz - Kaiserin-Augusta-Anlagen	17	17
Koblenz. Trierer Str.	21	20
Koblenz-Rübenach	18	16
Koblenz - Mainzer Str.	20	19
Koblenz-Peter-Altmeier-Ufer	26	26
Mayen - Koblenzer Straße	19	18
Trier - Kaiserstraße	26	25
Ludwigshafen-Heinigstr./Dörrhorststr.	29	30
Ludwigshafen/Wredestraße	26	25
Ludwigshafen-Kaiser-Wilhelm-Str.	34	32
Speyer Bahnhofstraße	20	19



— NO₂ - Jahresmittelgrenzwert 39.BImSchV