



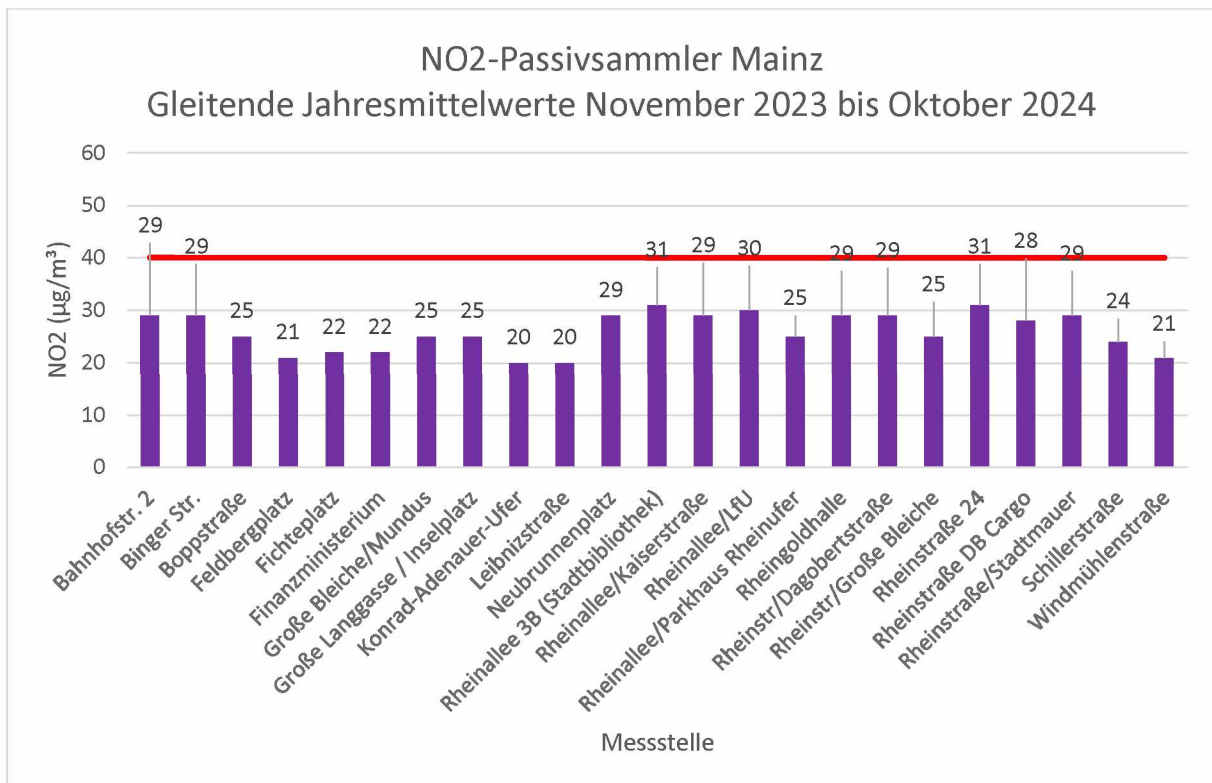
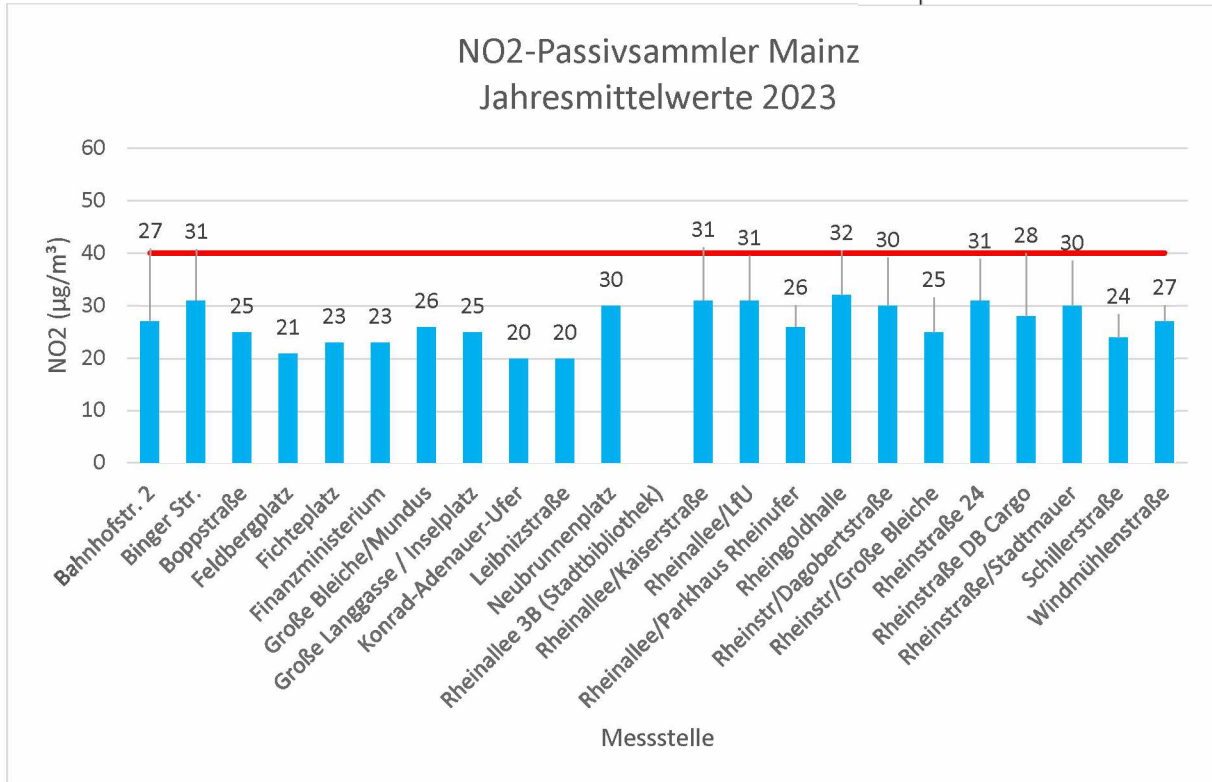
## Ergebnisse der NO<sub>2</sub> – Passivsammler – Messungen Stand 10/2024 (µg/m<sup>3</sup>)

### Messgebiet Mainz

| NO <sub>2</sub> -Passivsammler - Messungen 2024 | Jahresmittelwert | Gleitender Mittelwert      |
|---|------------------|----------------------------|
| Messpunkt                                       | 2023             | November 23 bis Oktober 24 |
| Bahnhofstr. 2                                   | 27               | 29                         |
| Binger Str.                                     | 31               | 29                         |
| Boppstraße                                      | 25               | 25                         |
| Feldbergplatz                                   | 21               | 21                         |
| Fichteplatz                                     | 23               | 22                         |
| Finanzministerium                               | 23               | 22                         |
| Große Bleiche / Mundus                          | 26               | 25                         |
| Große Langgasse / Inselplatz                    | 25               | 25                         |
| Konrad-Adenauer-Ufer                            | 20               | 20                         |
| Leibnizstraße                                   | 20               | 20                         |
| Neubrunnenplatz                                 | 30               | 29                         |
| Rheinallee 3B (Stadtbibliothek)                 | -- )*            | 31 )**                     |
| Rheinallee/Kaiserstraße                         | 31               | 29                         |
| Rheinallee/LfU                                  | 31               | 30                         |
| Rheinallee/Parkhaus Rheinufer                   | 26               | 25                         |
| Rheingoldhalle                                  | 32               | 29                         |
| Rheinstraße/Dagobertstraße                      | 30               | 29                         |
| Rheinstr/Große Bleiche                          | 25               | 25                         |
| Rheinstraße 24                                  | 31               | 31                         |
| Rheinstraße DB Cargo                            | 28               | 28                         |
| Rheinstraße/Stadtmauer                          | 30               | 29                         |
| Schillerstraße                                  | 24               | 24                         |
| Windmühlenstraße                                | 27               | 21                         |

)\* Keine Messungen im Jahr 2023 möglich

)\*\* Neustart der Messungen im Januar 2024



— NO<sub>2</sub> - Jahresmittelgrenzwert 39.BImSchV

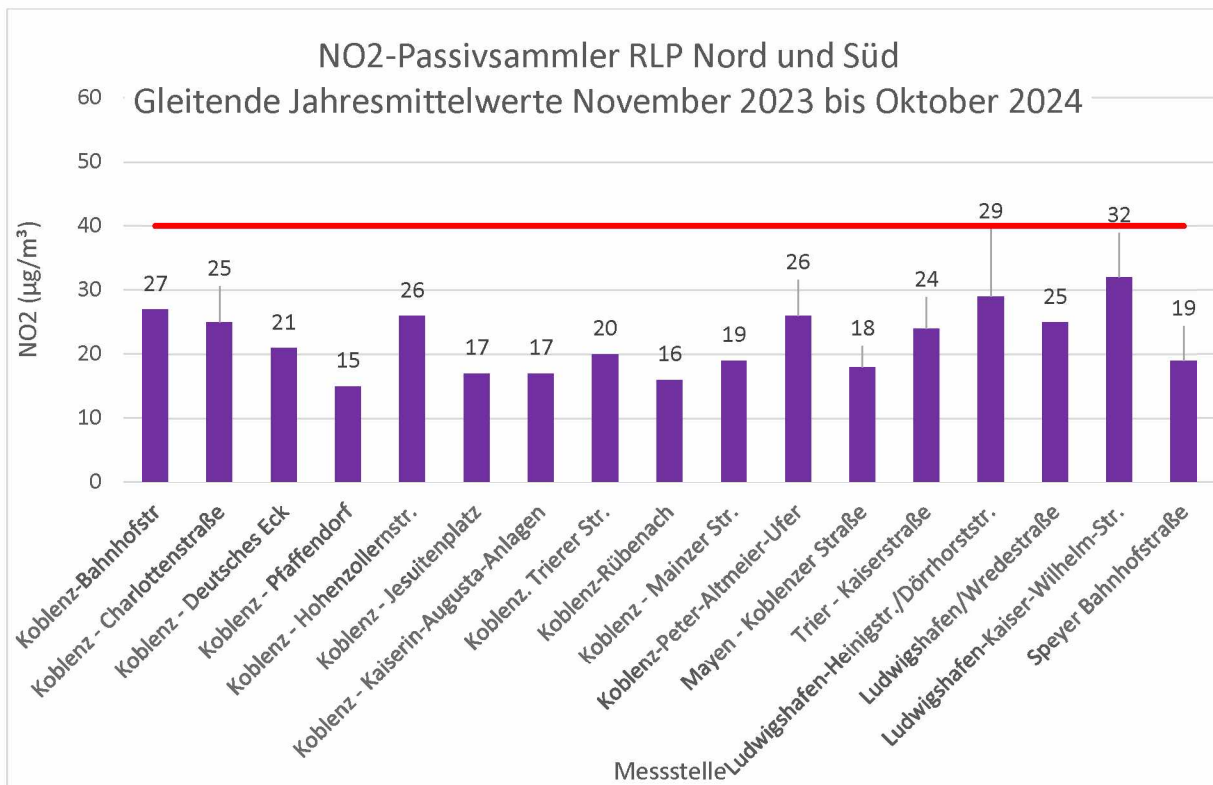
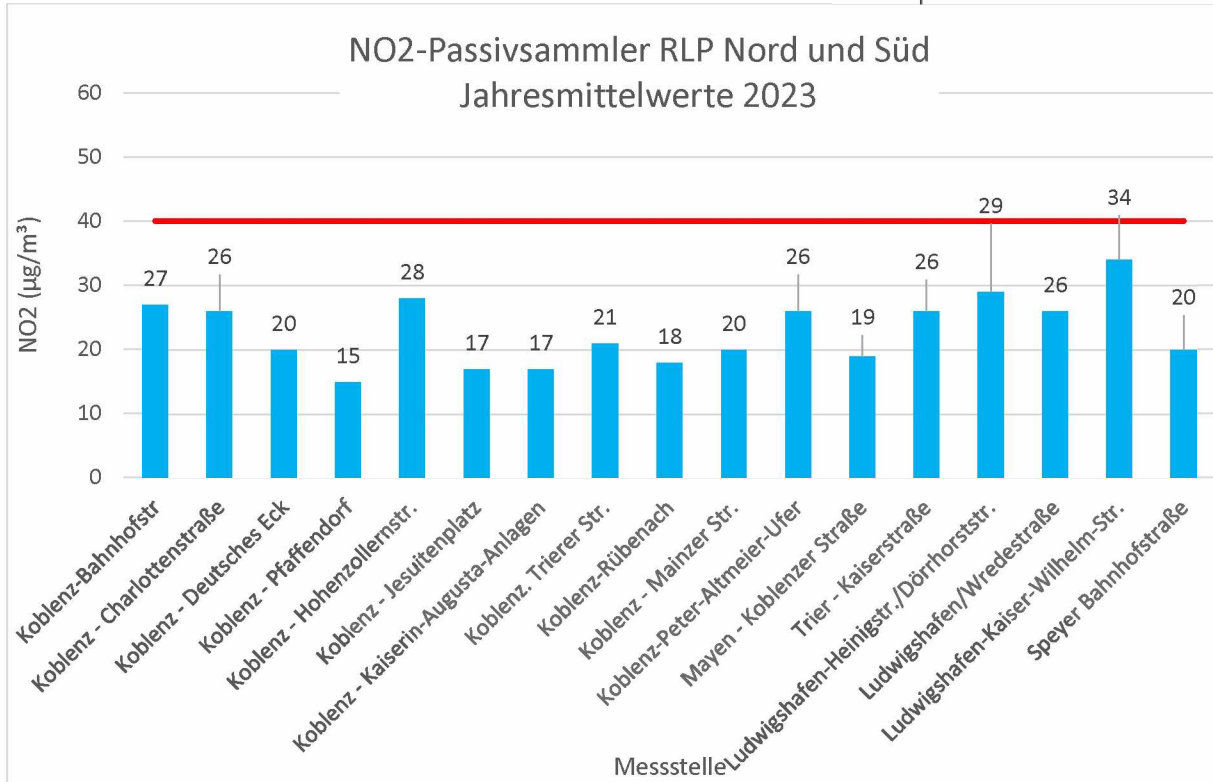


**Ergebnisse der NO<sub>2</sub> – Passivsammler – Messungen Stand 10/2024 (µg/m<sup>3</sup>)**

**Messgebiete : Koblenz / Mayen / Trier / Speyer /**

**Ludwigshafen**

| NO <sub>2</sub> -Passivsammler - Messungen 2024 | Jahresmittelwert | Gleitender Mittelwert      |
|---|------------------|----------------------------|
| Messpunkt                                       | 2023             | November 23 bis Oktober 24 |
| Koblenz-Bahnhofstr                              | 27               | 27                         |
| Koblenz – Charlottenstraße                      | 26               | 25                         |
| Koblenz – Deutsches Eck                         | 20               | 21                         |
| Koblenz – Pfaffendorf                           | 15               | 15                         |
| Koblenz - Hohenzollernstr.                      | 28               | 26                         |
| Koblenz – Jesuitenplatz                         | 17               | 17                         |
| Koblenz - Kaiserin-Augusta-Anlagen              | 17               | 17                         |
| Koblenz. Trierer Str.                           | 21               | 20                         |
| Koblenz-Rübenach                                | 18               | 16                         |
| Koblenz - Mainzer Str.                          | 20               | 19                         |
| Koblenz-Peter-Altmeier-Ufer                     | 26               | 28                         |
| Mayen - Koblenzer Straße                        | 19               | 18                         |
| Trier - Kaiserstraße                            | 26               | 24                         |
| Ludwigshafen-Heinigstr./Dörrhorststr.           | 29               | 29                         |
| Ludwigshafen/Wredestraße                        | 26               | 25                         |
| Ludwigshafen-Kaiser-Wilhelm-Str.                | 34               | 32                         |
| Speyer Bahnhofstraße                            | 20               | 19                         |



— NO<sub>2</sub> - Jahresmittelgrenzwert 39.BImSchV