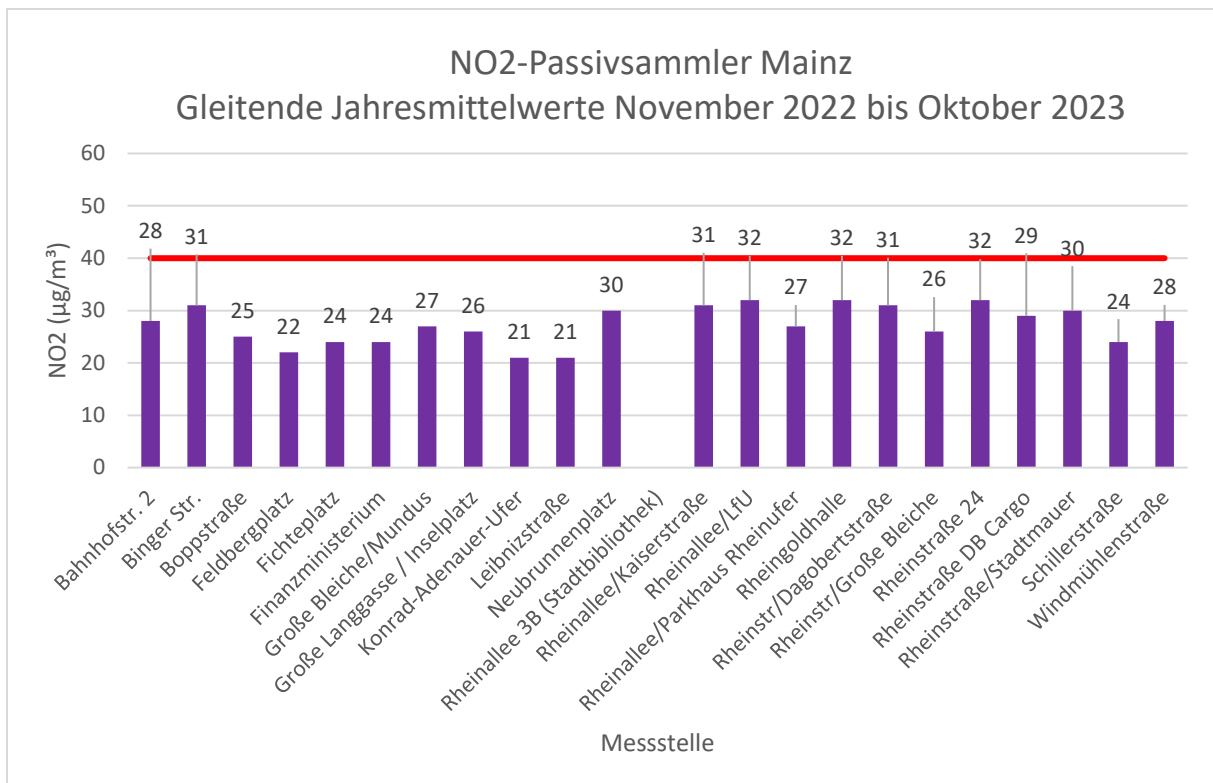
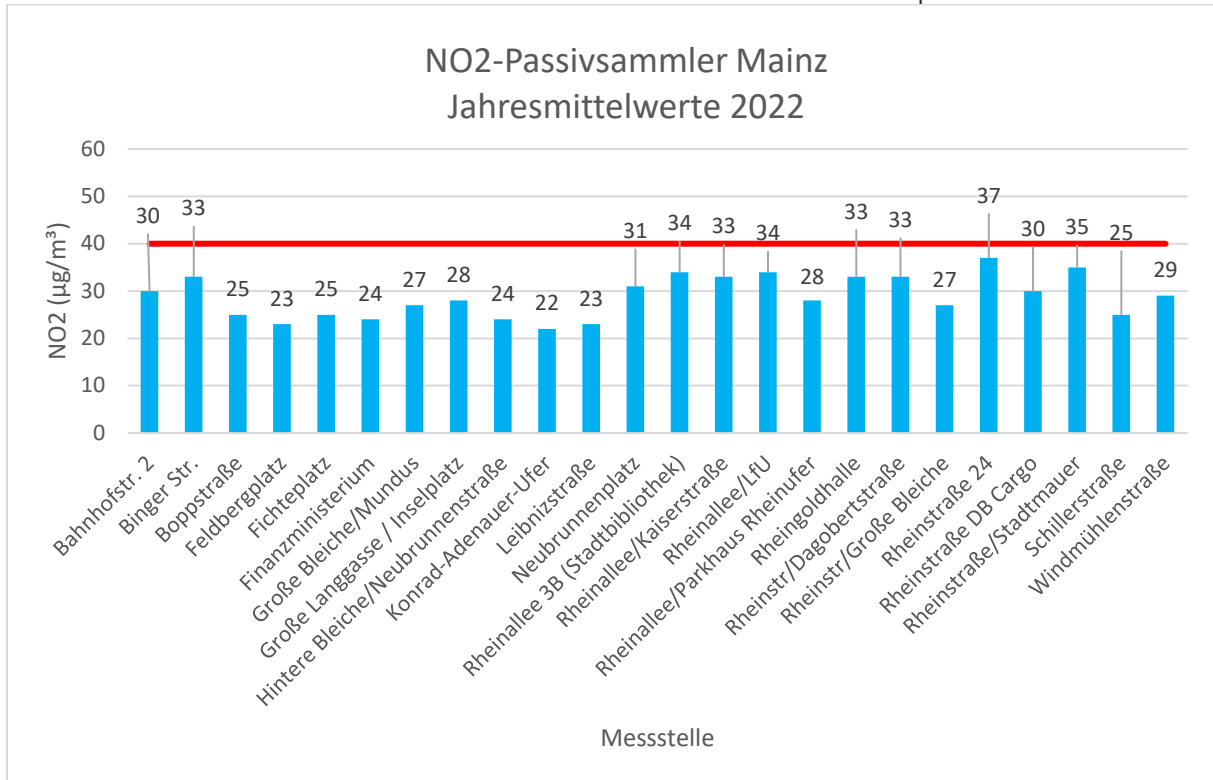


**Ergebnisse der NO<sub>2</sub> – Passivsammler – Messungen Stand 10/2023 (µg/m<sup>3</sup>)****Messgebiet Mainz**

NO <sub>2</sub> -Passivsammler - Messungen 2023	Jahresmittelwert	Gleitender Mittelwert
Messpunkt	2022	November 22 bis Oktober 23
Bahnhofstr. 2	30	28
Binger Str.	33	31
Boppstraße	25	25
Feldbergplatz	23	22
Fichteplatz	25	24
Finanzministerium	24	24
Große Bleiche / Mundus	27	27
Große Langgasse / Inselplatz	28	26
Konrad-Adenauer-Ufer	22	21
Leibnizstraße	23	21
Neubrunnenplatz	31	30
Rheinallee 3B (Stadtbibliothek)	34 )*	-- )**
Rheinallee/Kaiserstraße	33	31
Rheinallee/LfU	34	32
Rheinallee/Parkhaus Rheinufer	28	27
Rheingoldhalle	33	32
Rheinstraße/Dagobertstraße	33	31
Rheinstr/Große Bleiche	27	26
Rheinstraße 24	37	32
Rheinstraße DB Cargo	30	29
Rheinstraße/Stadtmauer	35	30
Schillerstraße	25	24
Windmühlenstraße	29	28

)\* Die Verfügbarkeit der Messungen ist kleiner als 90 %

)\*\* Zurzeit keine Messungen möglich



— NO<sub>2</sub> - Jahresmittelgrenzwert 39.BImSchV



**Ergebnisse der NO<sub>2</sub> – Passivsammler – Messungen Stand 10/2023 (µg/m<sup>3</sup>)**

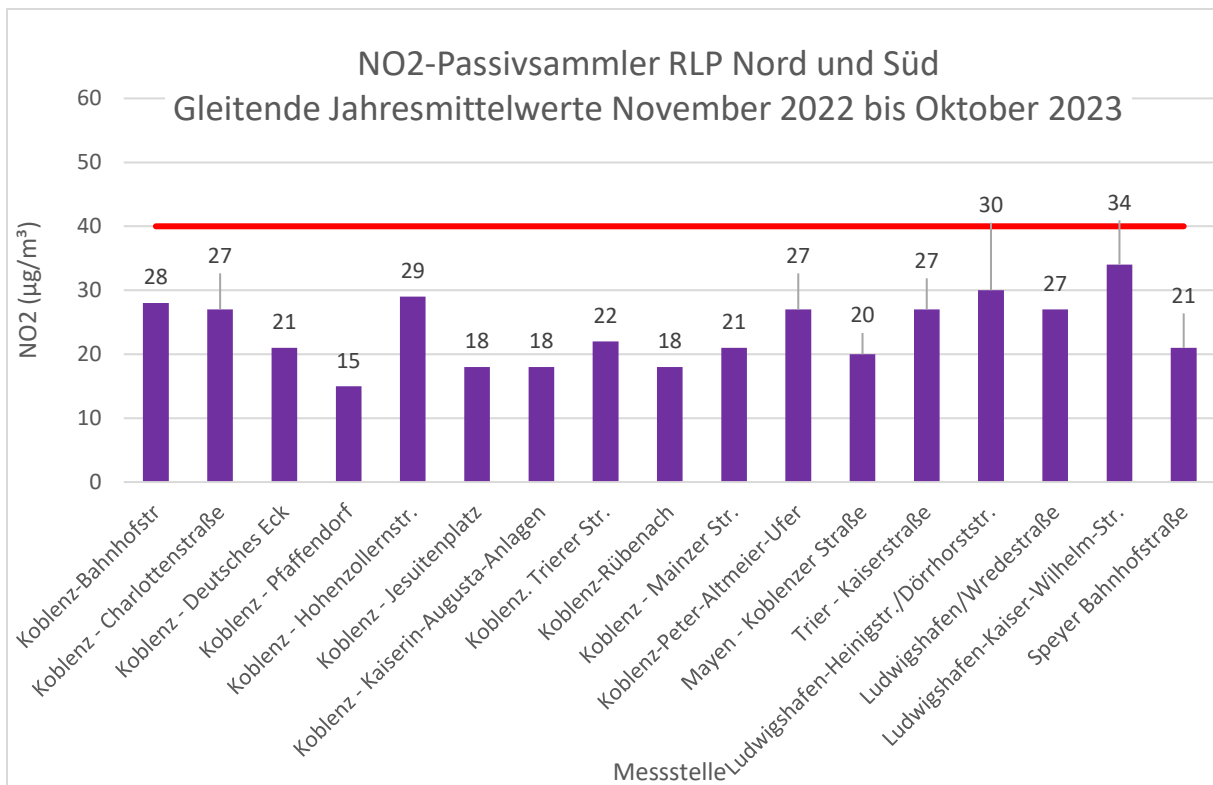
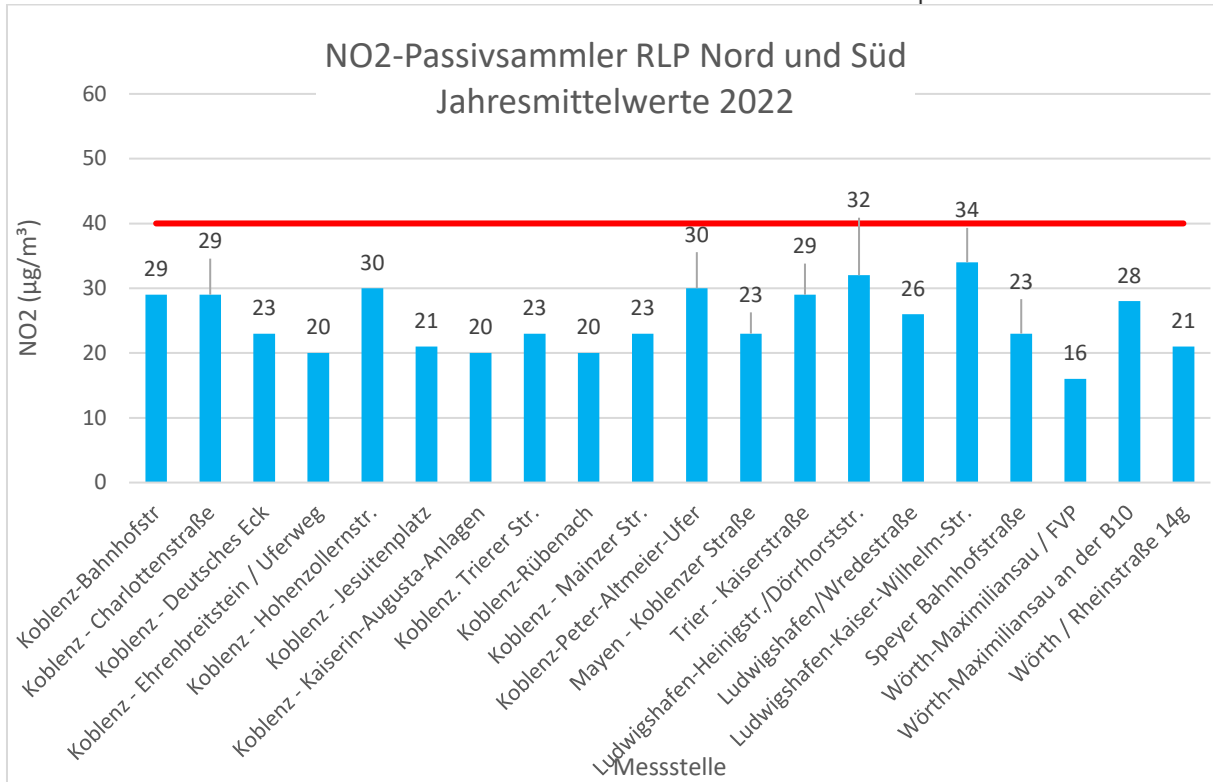
**Messgebiete : Koblenz / Mayen / Trier / Speyer /**

**Ludwigshafen**

NO <sub>2</sub> -Passivsammler - Messungen 2023	Jahresmittelwert	Gleitender Mittelwert
Messpunkt	2022	November 22 bis Oktober 23
Koblenz-Bahnhofstr	29	28
Koblenz – Charlottenstraße	29	27
Koblenz – Deutsches Eck	23	21
Koblenz – Pfaffendorf	--- )*	15 )**
Koblenz - Hohenzollernstr.	30	29
Koblenz – Jesuitenplatz	21	18
Koblenz - Kaiserin-Augusta-Anlagen	20	18
Koblenz. Trierer Str.	23	22
Koblenz-Rübenach	20	18
Koblenz - Mainzer Str.	23	21
Koblenz-Peter-Altmeier-Ufer	30	27
Mayen - Koblenzer Straße	23	20
Trier - Kaiserstraße	29	27
Ludwigshafen-Heinigstr./Dörrhorststr.	32	30
Ludwigshafen/Wredestraße	26	27
Ludwigshafen-Kaiser-Wilhelm-Str.	34	34
Speyer Bahnhofstraße	23	21

)\* Beginn der Messungen Januar 2023

)\*\* Aktueller Mittelwert ab Januar 2023



— NO<sub>2</sub> - Jahresmittelgrenzwert 39.BImSchV