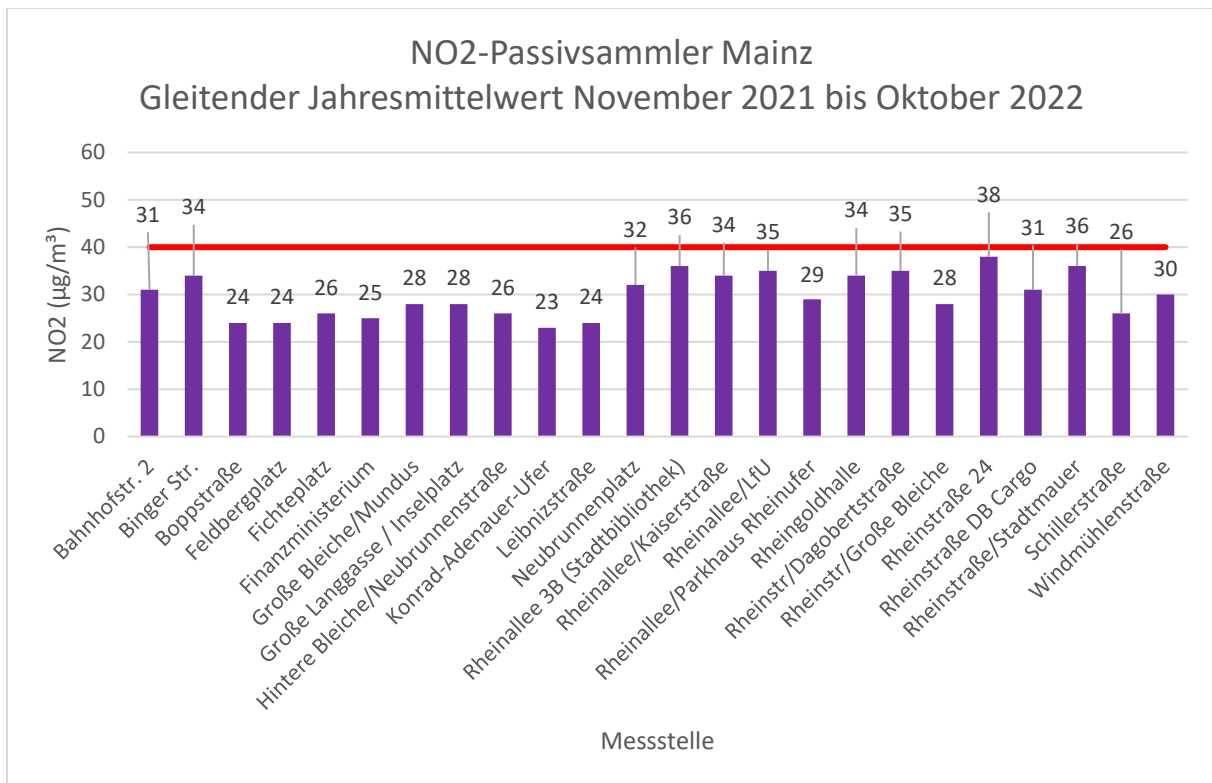
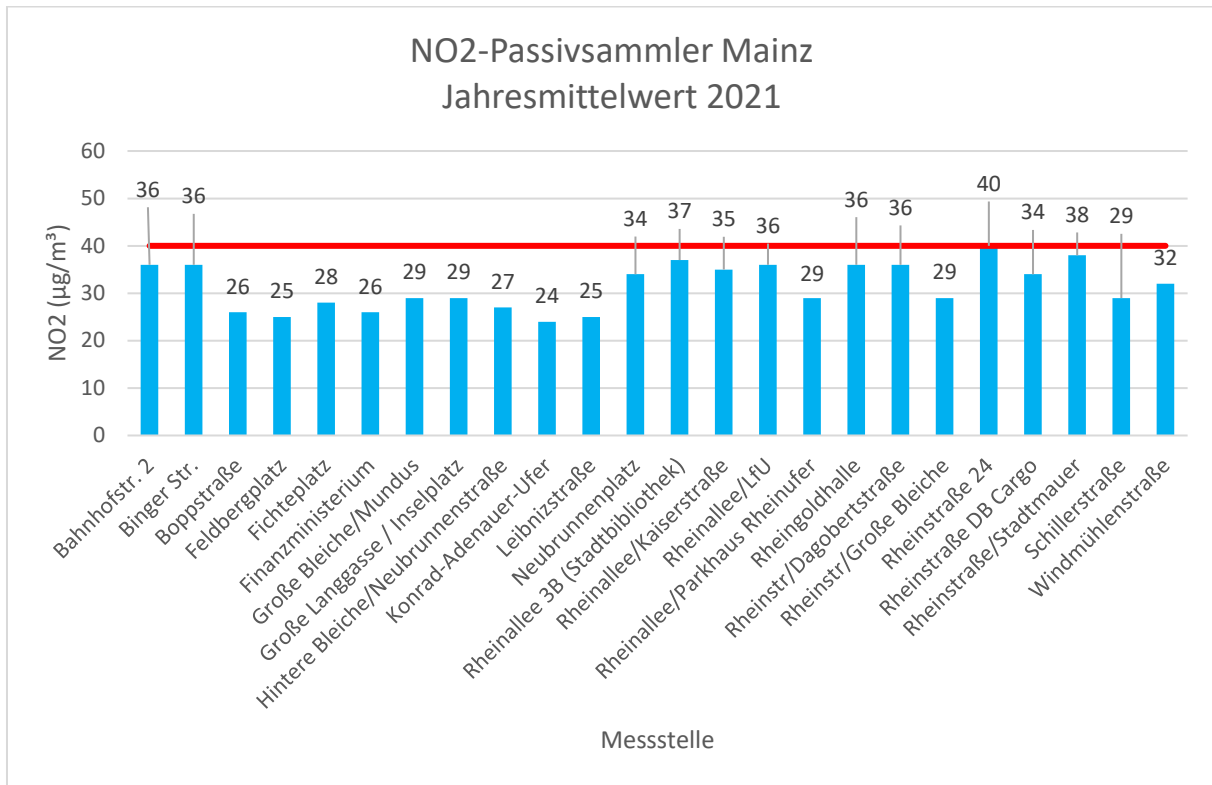


**Ergebnisse der NO<sub>2</sub> – Passivsammler – Messungen Stand 10/2022 (µg/m<sup>3</sup>)****Messgebiet Mainz**

NO <sub>2</sub> -Passivsammler - Messungen 2022	Jahresmittelwert	Gleitender Mittelwert
Messpunkt	2021	November 21 bis Oktober 22
Bahnhofstr. 2	36	31
Binger Str.	36	34
Boppstraße	26 )*	24
Feldbergplatz	25	24
Fichteplatz	28	26
Finanzministerium	26	25
Große Bleiche / Mundus	29	28
Große Langgasse / Inselplatz	29	28
Hintere Bleiche / Neubrunnenstraße	27	26
Konrad-Adenauer-Ufer	24	23
Leibnizstraße	25	24
Neubrunnenplatz	34	32
Rheinallee 3B (Stadtbibliothek)	37	36
Rheinallee/Kaiserstraße	35	34
Rheinallee/LfU	36	35
Rheinallee/Parkhaus Rheinufer	29	29
Rheingoldhalle	36	34
Rheinstraße/Dagobertstraße	36	35
Rheinstr/Große Bleiche	29	28
Rheinstraße 24	40	38
Rheinstraße DB Cargo	34	31
Rheinstraße/Stadtmauer	38	36
Schillerstraße	29	26
Windmühlenstraße	32	30

Die aufgeführten Werte sind vorläufige, noch nicht endvalidierte Messdaten.

)\* Die Verfügbarkeit der Messungen ist auf Grund einer Baustelle kleiner als 90 %



— NO<sub>2</sub> - Jahresmittelgrenzwert 39.BImSchV



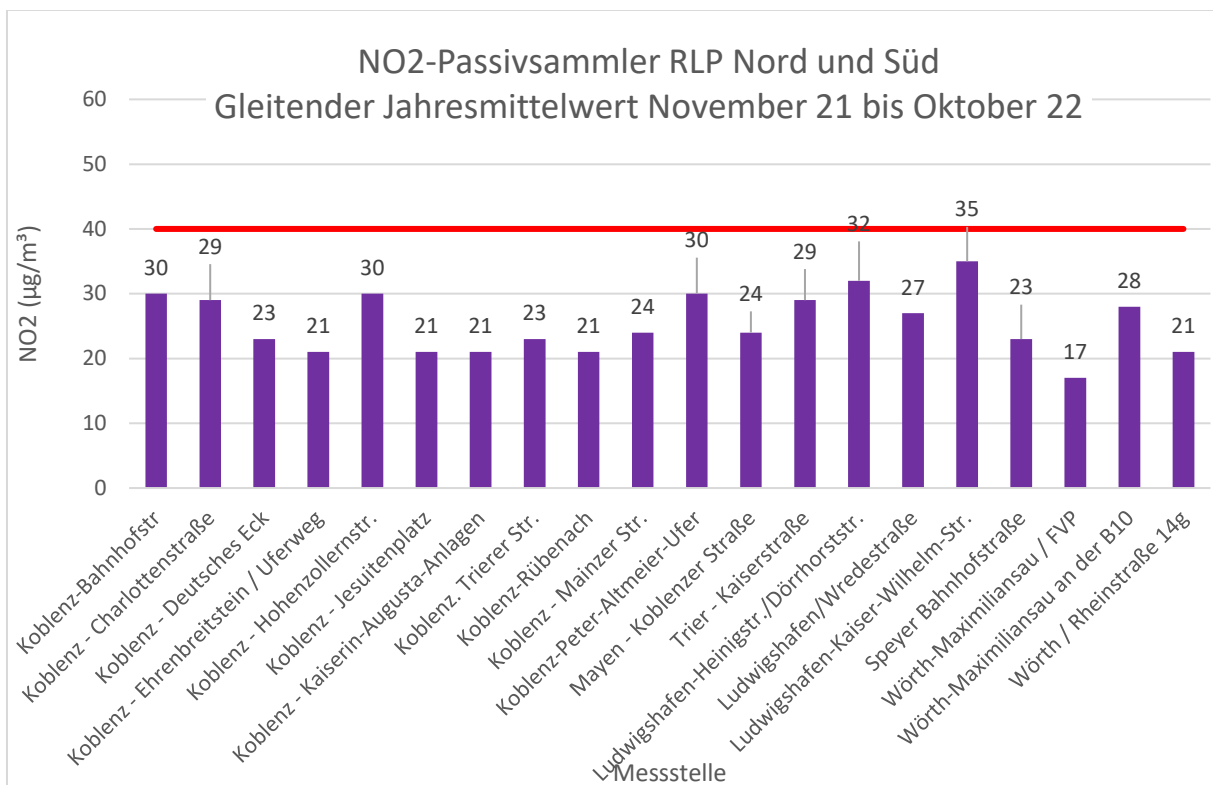
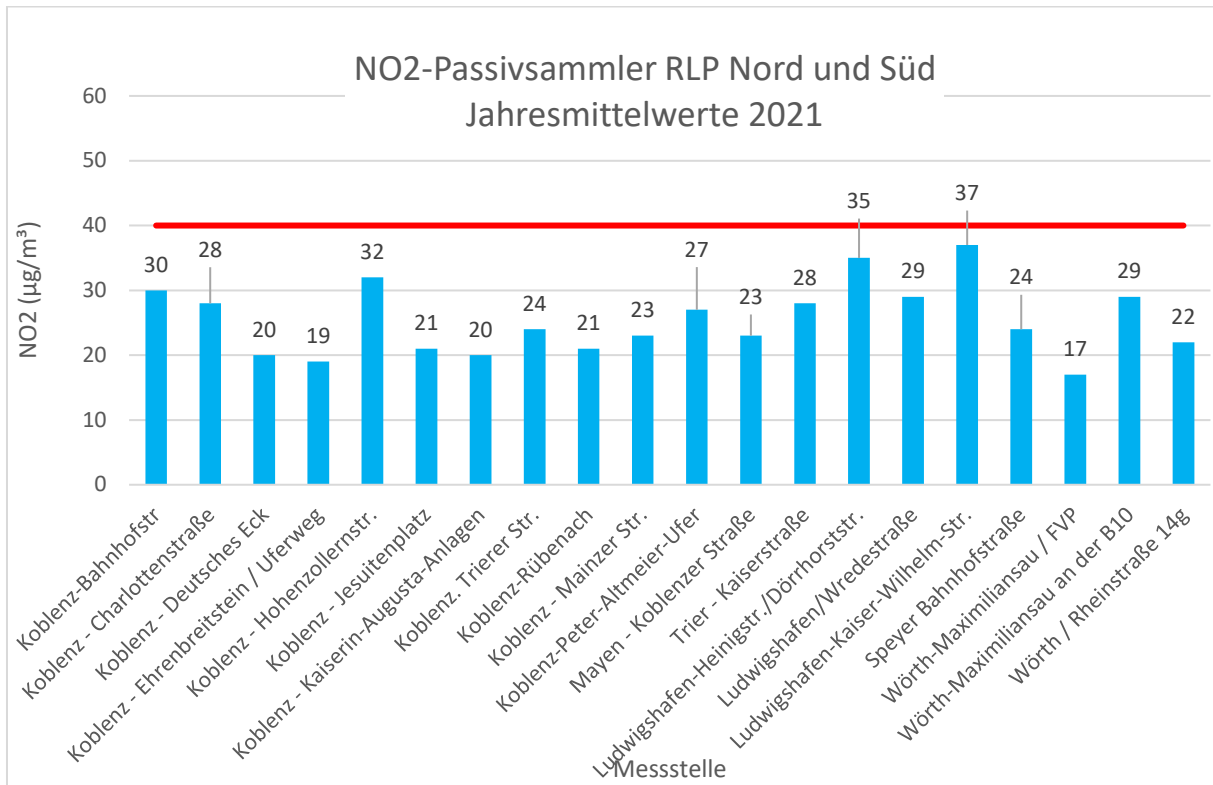
**Ergebnisse der NO<sub>2</sub> – Passivsammler – Messungen Stand 10/2022 (µg/m<sup>3</sup>)**

**Messgebiete : Koblenz / Mayen / Trier / Speyer**

**Ludwigshafen / Wörth**

NO <sub>2</sub> -Passivsammler - Messungen 2022	Jahresmittelwert	Gleitender Mittelwert
Messpunkt	2021	November 21 bis Oktober 22
Koblenz-Bahnhofstr	30	30
Koblenz – Charlottenstraße	28	29
Koblenz – Deutsches Eck	20	23
Koblenz – Ehrenbreitstein / Uferweg	19	21
Koblenz - Hohenzollernstr.	32	30
Koblenz – Jesuitenplatz	21	21
Koblenz - Kaiserin-Augusta-Anlagen	20	21
Koblenz. Trierer Str.	24	23
Koblenz-Rübenach	21	21
Koblenz - Mainzer Str.	23	24
Koblenz-Peter-Altmeier-Ufer	27	30
Mayen - Koblenzer Straße	23	24
Trier - Kaiserstraße	28	29
Ludwigshafen-Heinigstr./Dörrhorststr.	35	32
Ludwigshafen/Wredestraße	29	27
Ludwigshafen-Kaiser-Wilhelm-Str.	37	35
Speyer Bahnhofstraße	24	23
Wörth-Maximiliansau / FVP	17	17
Wörth-Maximiliansau an der B10	29	28
Wörth / Rheinstraße 14g	22	21

Die aufgeführten Werte sind vorläufige, noch nicht endvalidierte Messdaten.



— NO<sub>2</sub> - Jahresmittelgrenzwert 39.BImSchV