



Ergebnisse der NO₂ – Passivsammler – Messungen Stand 11/2025 (µg/m³)

Messgebiet Mainz

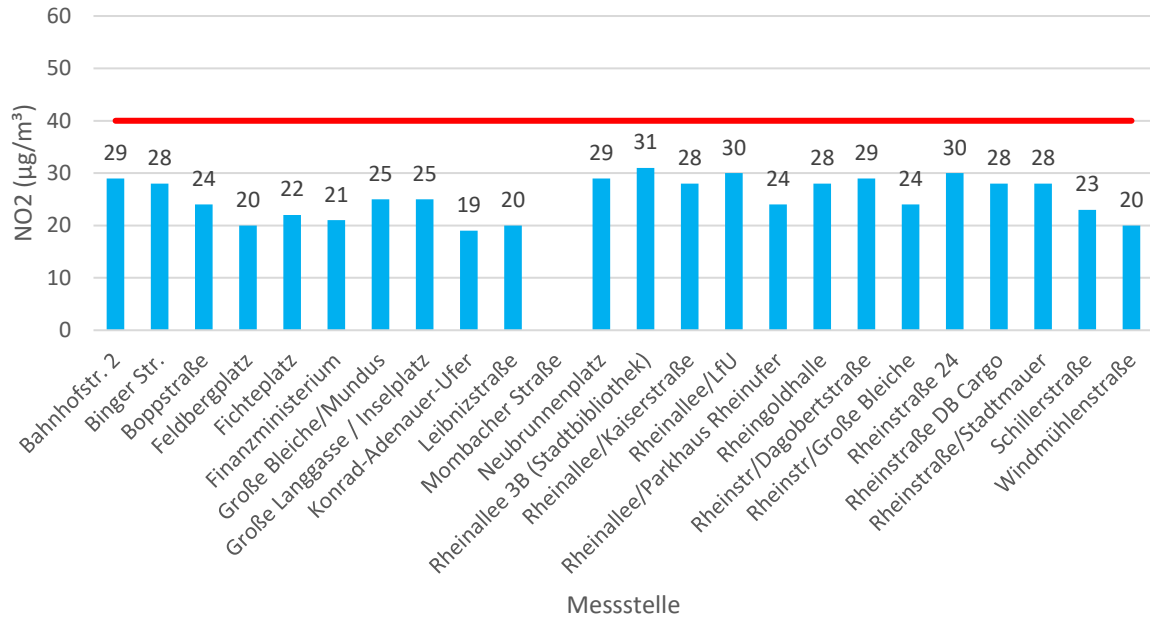
NO ₂ -Passivsammler - Messungen 2025	Jahresmittelwert	Gleitender Mittelwert
Messpunkt	2024	Dezember 24 bis November 25
Bahnhofstr. 2	29	30
Binger Str.	28	--)*
Boppstraße	24	24
Feldbergplatz	20	21
Fichteplatz	22	22
Finanzministerium	21	23
Große Bleiche / Mundus	25	24
Große Langgasse / Inselplatz	25	25
Konrad-Adenauer-Ufer	19	20
Leibnizstraße	20	20
Mombacher Straße	---	23)**
Neubrunnenplatz	29	26
Rheinallee 3B (Stadtbibliothek)	31	30
Rheinallee/Kaiserstraße	28	29
Rheinallee/LfU	30	29
Rheinallee/Parkhaus Rheinufer	24	24
Rheingoldhalle	28	30
Rheinstraße/Dagobertstraße	29	28
Rheinstr/Große Bleiche	24	24
Rheinstraße 24	30	32
Rheinstraße DB Cargo	28	28
Rheinstraße/Stadtmauer	28	29
Schillerstraße	23	24
Windmühlenstraße	20	24

)* Messpunkt kann seit Beginn 2025 vorübergehend nicht mehr beprobt werden

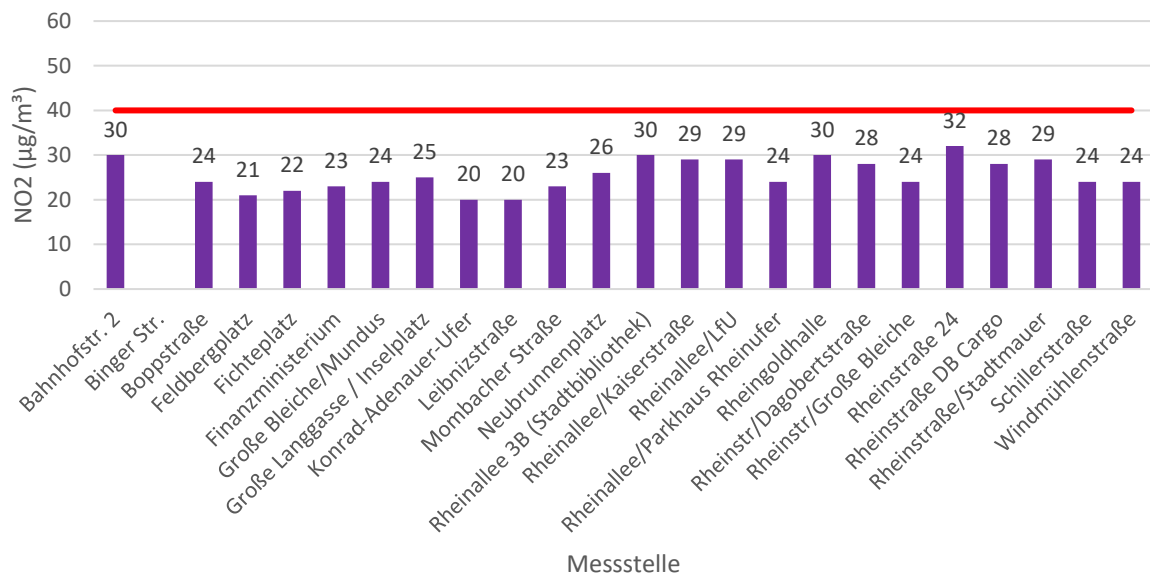
)** Start der Messung im Februar 2025



NO₂-Passivsammler Mainz Jahresmittelwerte 2024



NO₂-Passivsammler Mainz Gleitende Jahresmittelwerte Dezember 2024 bis November 2025



— NO₂ - Jahresmittelgrenzwert 39.BImSchV

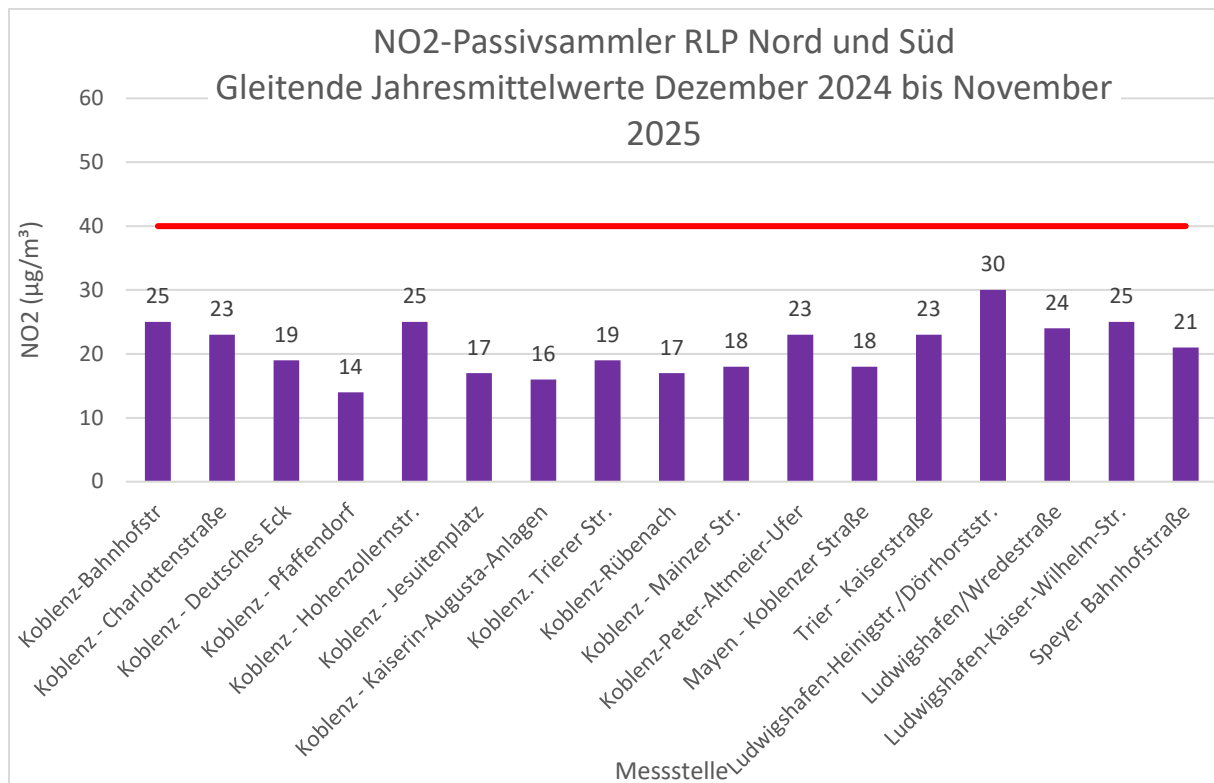
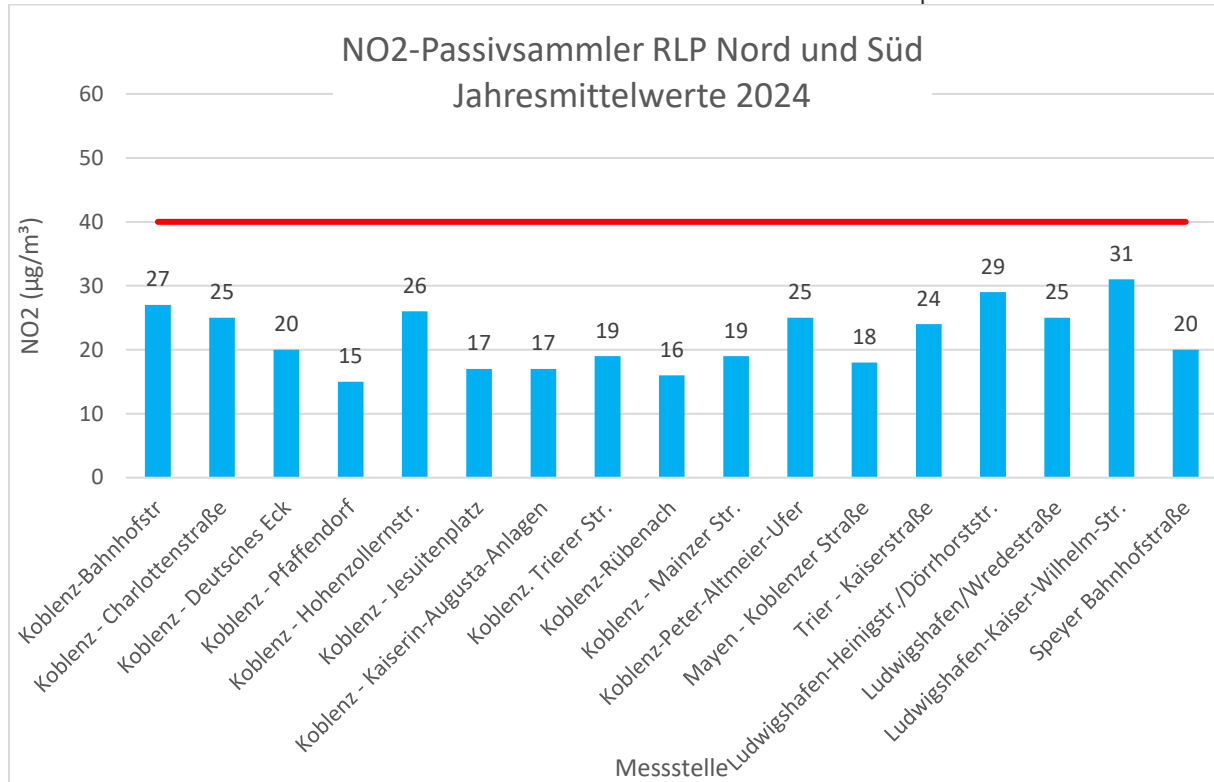


Ergebnisse der NO₂ – Passivsammler – Messungen Stand 11/2025 (µg/m³)

Messgebiete : Koblenz / Mayen / Trier / Speyer /

Ludwigshafen

NO ₂ -Passivsammler - Messungen 2025	Jahresmittelwert	Gleitender Mittelwert
Messpunkt	2024	Dezember 24 bis November 25
Koblenz-Bahnhofstr	27	25
Koblenz – Charlottenstraße	25	23
Koblenz – Deutsches Eck	20	19
Koblenz – Pfaffendorf	15	14
Koblenz - Hohenzollernstr.	26	25
Koblenz – Jesuitenplatz	17	17
Koblenz - Kaiserin-Augusta-Anlagen	17	16
Koblenz - Trierer Str.	19	19
Koblenz-Rübenach	16	17
Koblenz - Mainzer Str.	19	18
Koblenz-Peter-Altmeier-Ufer	25	23
Mayen - Koblenzer Straße	18	18
Trier - Kaiserstraße	24	23
Ludwigshafen-Heinigstr./Dörrhorststr.	29	30
Ludwigshafen/Wredestraße	25	24
Ludwigshafen-Kaiser-Wilhelm-Str.	31	25
Speyer Bahnhofstraße	20	21



— NO₂ - Jahresmittelgrenzwert 39.BImSchV