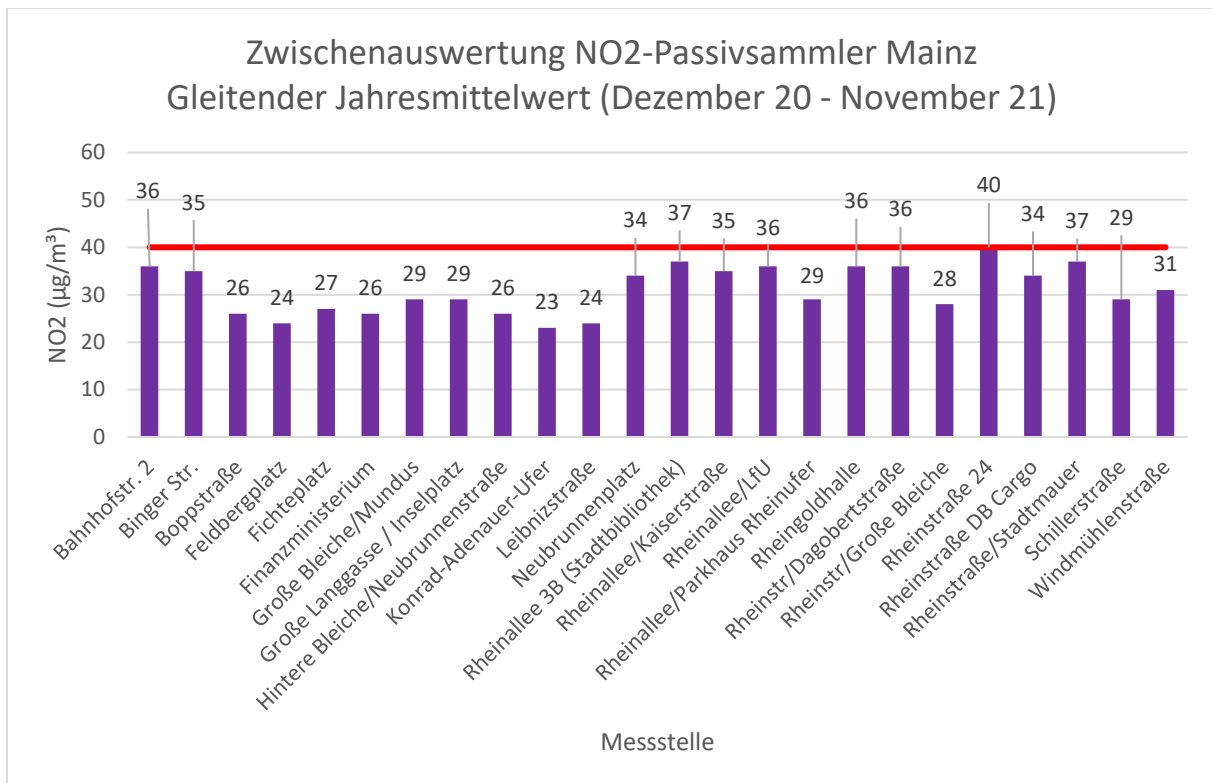
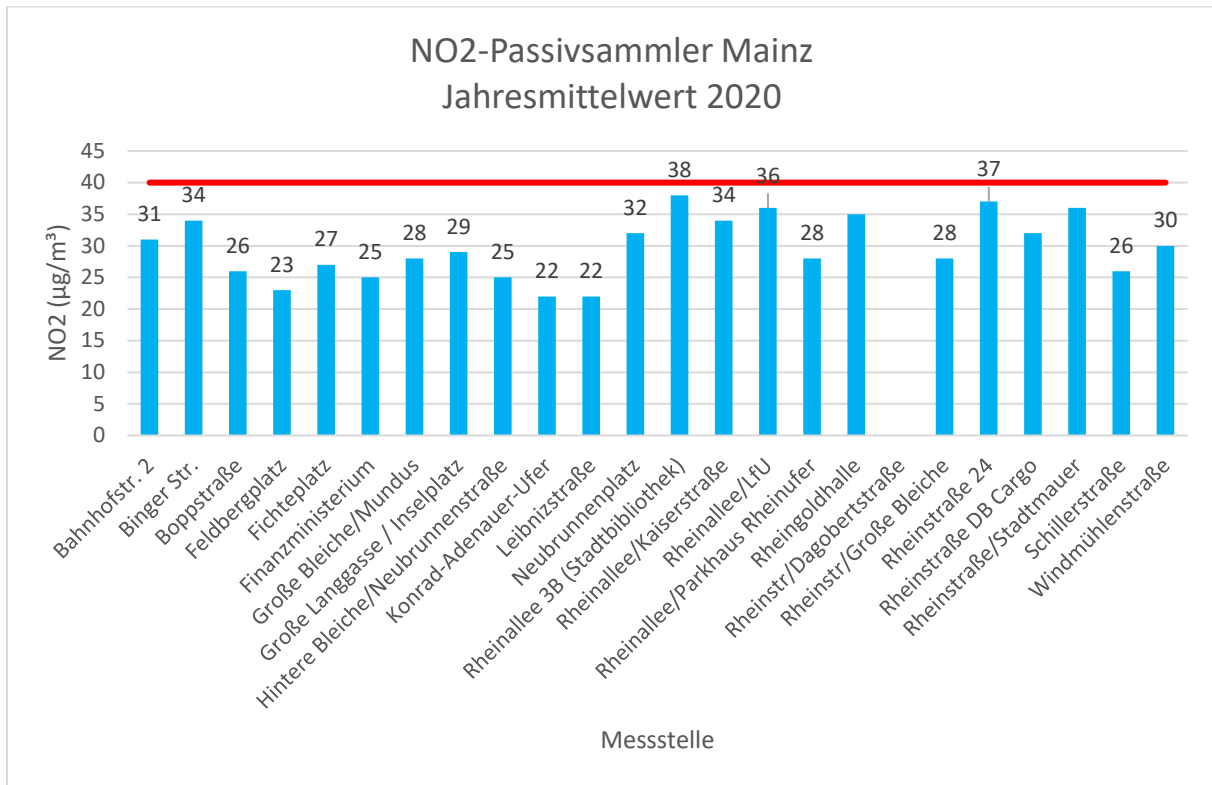


**Ergebnisse der NO<sub>2</sub> – Passivsammler – Messungen Stand 11/2021 (µg/m<sup>3</sup>)****Messgebiet Mainz**

NO <sub>2</sub> -Passivsammler - Messungen 2021	Jahresmittelwert	Gleitender Mittelwert
Messpunkt	2020	Dezember 20 bis November 21
Bahnhofstr. 2	31	36
Binger Str.	34	35
Boppstraße	26	26
Feldbergplatz	23	24
Fichteplatz	27	27
Finanzministerium	25	26
Große Bleiche / Mundus	28	29
Große Langgasse / Inselplatz	29	29
Hintere Bleiche / Neubrunnenstraße	25	26
Konrad-Adenauer-Ufer	22	23
Leibnizstraße	22	24
Neubrunnenplatz	32	34
Rheinallee 3B (Stadtbibliothek)	38	37
Rheinallee/Kaiserstraße	34	35
Rheinallee/LfU	36	36
Rheinallee/Parkhaus Rheinufer	28	29
Rheingoldhalle	35	36
Rheinstraße/Dagobertstraße )*	-	36
Rheinstr/Große Bleiche	28	28
Rheinstraße 24	37	40
Rheinstraße DB Cargo	32	34
Rheinstraße/Stadtmauer	36	37
Schillerstraße	26	29
Windmühlenstraße	30	31

Die aufgeführten Werte sind vorläufige, noch nicht endvalidierte Messdaten.

) \* 2021 neu eingerichtete Messstelle (Mittelwert Januar 2021 bis zum aktuellen Monat)



— NO<sub>2</sub> - Jahresmittelgrenzwert 39.BImSchV



**Ergebnisse der NO<sub>2</sub> – Passivsammler – Messungen Stand 11/2021 (µg/m<sup>3</sup>)**

**Messgebiete : Koblenz / Mayen / Trier / Speyer**

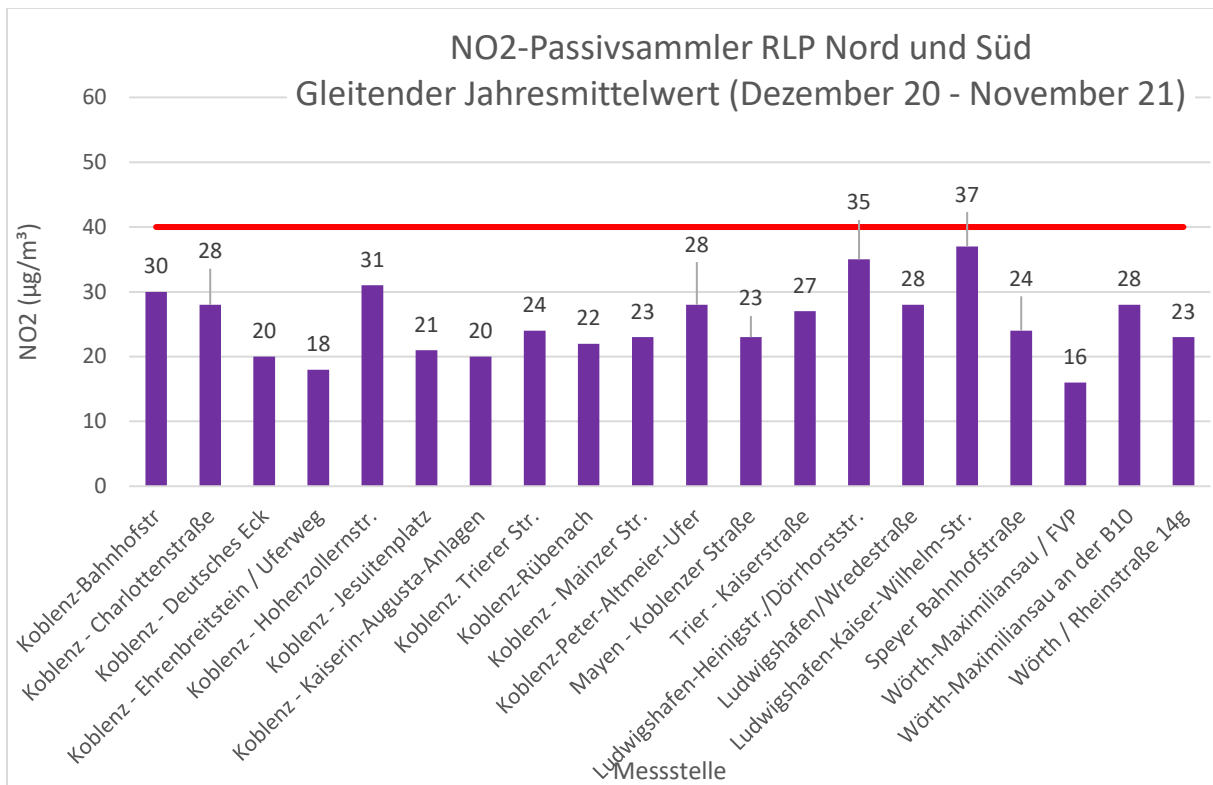
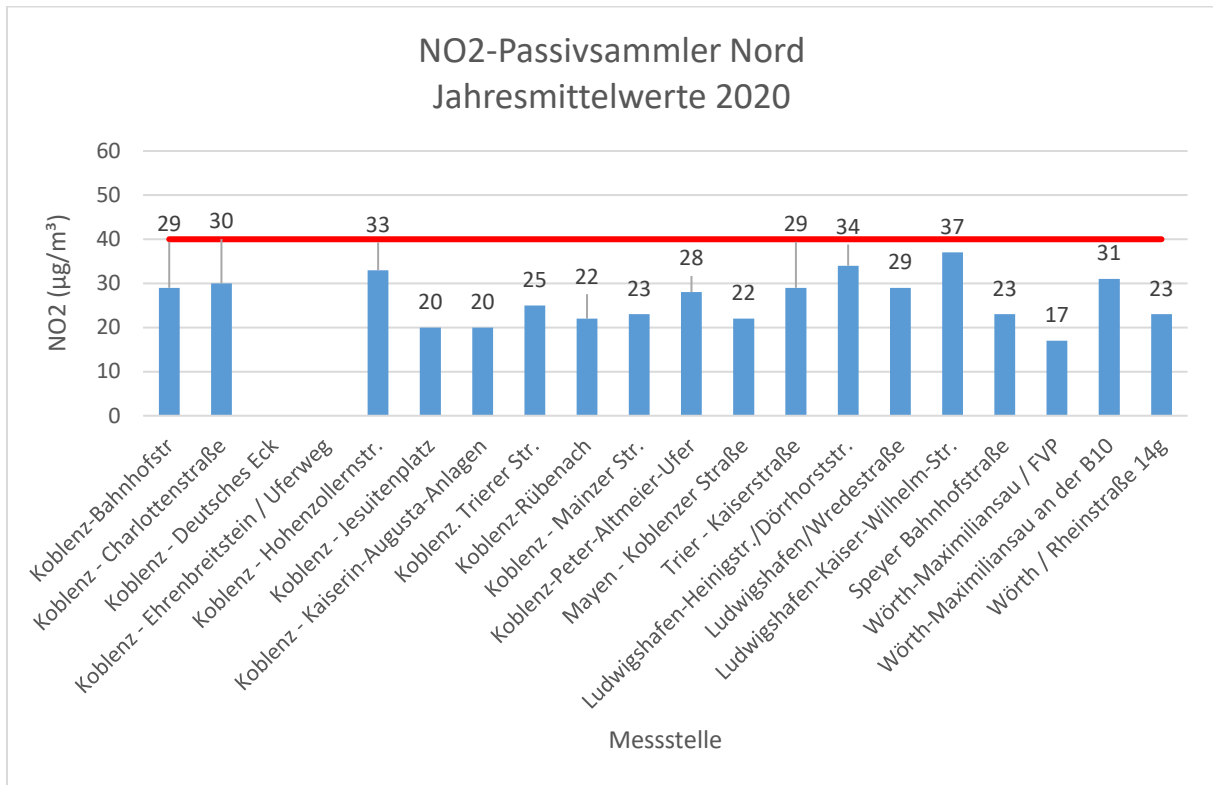
**Ludwigshafen / Wörth**

NO <sub>2</sub> -Passivsammler - Messungen 2021	Jahresmittelwert	Gleitender Mittelwert
Messpunkt	2020	Dezember 20 bis November 21
Koblenz-Bahnhofstr	29	30
Koblenz – Charlottenstraße	30	28
Koblenz – Deutsches Eck )*	18	20
Koblenz – Ehrenbreitstein / Uferweg )**	-	18
Koblenz - Hohenzollernstr.	33	31
Koblenz – Jesuitenplatz	20	21
Koblenz - Kaiserin-Augusta-Anlagen	20	20
Koblenz. Trierer Str.	25	24
Koblenz-Rübenach	22	22
Koblenz - Mainzer Str.	23	23
Koblenz-Peter-Altmeier-Ufer	28	28
Mayen - Koblenzer Straße	22	23
Trier - Kaiserstraße	29	27
Ludwigshafen-Heinigstr./Dörrhorststr.	34	35
Ludwigshafen/Wredestraße	29	28
Ludwigshafen-Kaiser-Wilhelm-Str.	37	37
Speyer Bahnhofstraße	23	24
Wörth-Maximiliansau / FVP	17	16
Wörth-Maximiliansau an der B10	31	28
Wörth / Rheinstraße 14g	23	23

Die aufgeführten Werte sind vorläufige, noch nicht endvalidierte Messdaten.

)\* Im Februar 2020 neu eingerichtete Messstelle

)\*\* 2021 neu eingerichtete Messstelle (Mittelwert Januar 2021 bis zum aktuellen Monat)



— NO<sub>2</sub> - Jahresmittelgrenzwert 39.BImSchV