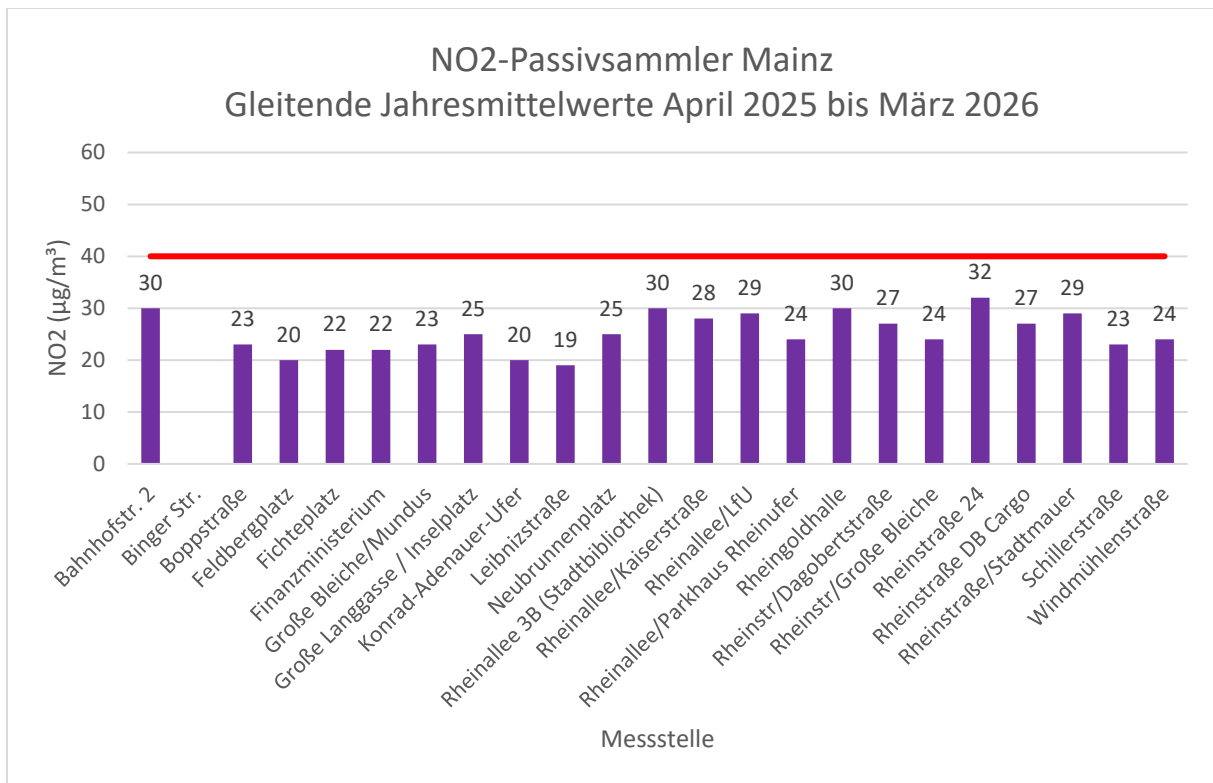
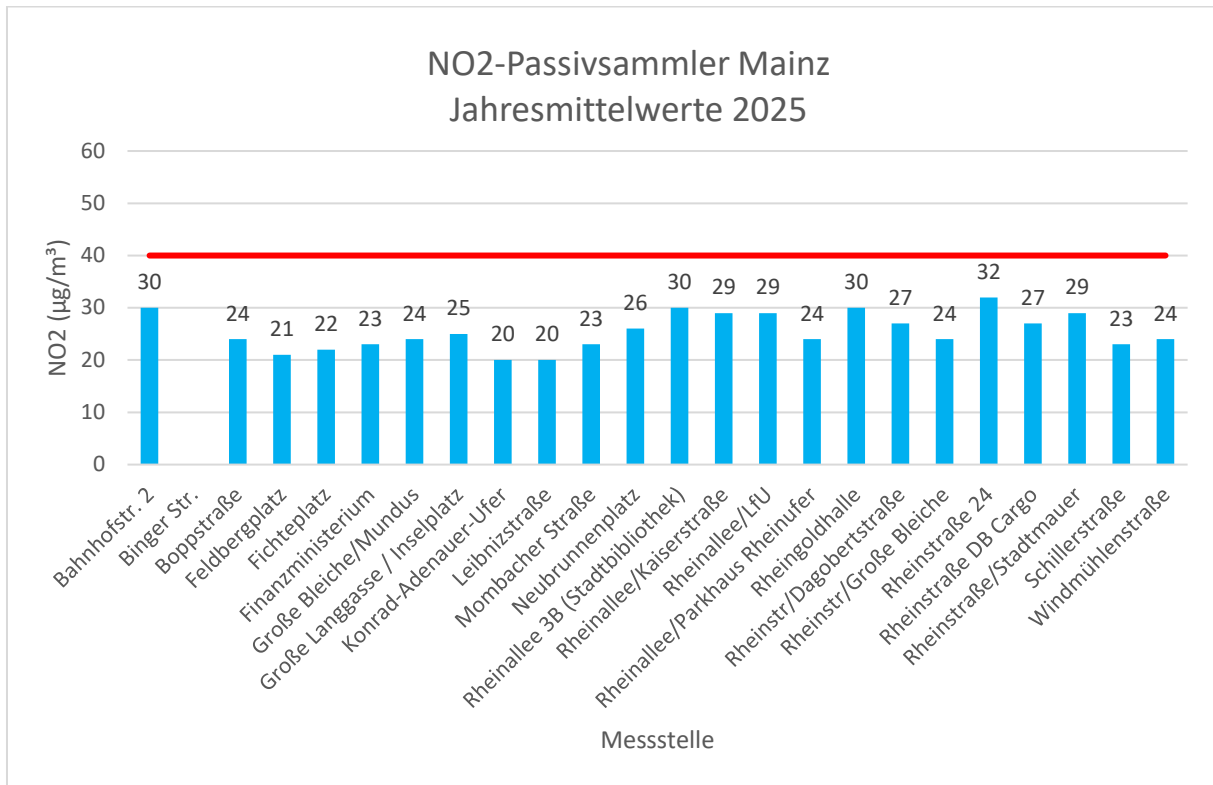


**Ergebnisse der NO<sub>2</sub> – Passivsammler – Messungen Stand 3/2026 (µg/m<sup>3</sup>)****Messgebiet Mainz**

NO <sub>2</sub> -Passivsammler - Messungen 2026	Jahresmittelwert	Gleitender Mittelwert
Messpunkt	2025	April 25 bis März 26
Bahnhofstr. 2	30	30
Binger Str.	-- )*	-- )*
Boppstraße	24	23
Feldbergplatz	21	20
Fichteplatz	22	22
Finanzministerium	23	22
Große Bleiche / Mundus	24	23
Große Langgasse / Inselplatz	25	25
Konrad-Adenauer-Ufer	20	20
Leibnizstraße	20	19
Neubrunnenplatz	26	25
Rheinallee 3B (Stadtbibliothek)	30	30
Rheinallee/Kaiserstraße	29	28
Rheinallee/LfU	29	29
Rheinallee/Parkhaus Rheinufer	24	24
Rheingoldhalle	30	30
Rheinstraße/Dagobertstraße	27	27
Rheinstr/Große Bleiche	24	24
Rheinstraße 24	32	32
Rheinstraße DB Cargo	27	27
Rheinstraße/Stadtmauer	29	29
Schillerstraße	23	23
Windmühlenstraße	24	24

)\* Messpunkt kann seit 2025 vorübergehend nicht mehr beprobt werden



— NO<sub>2</sub> - Jahresmittelgrenzwert 39.BImSchV



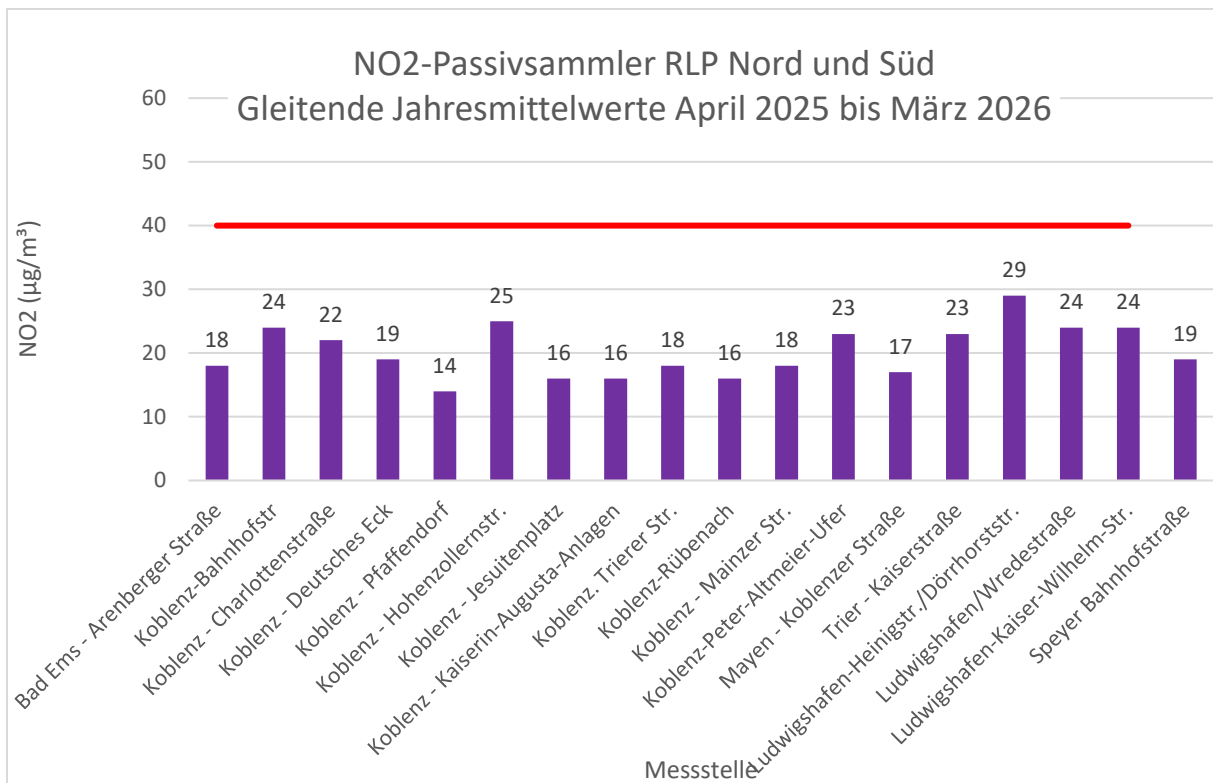
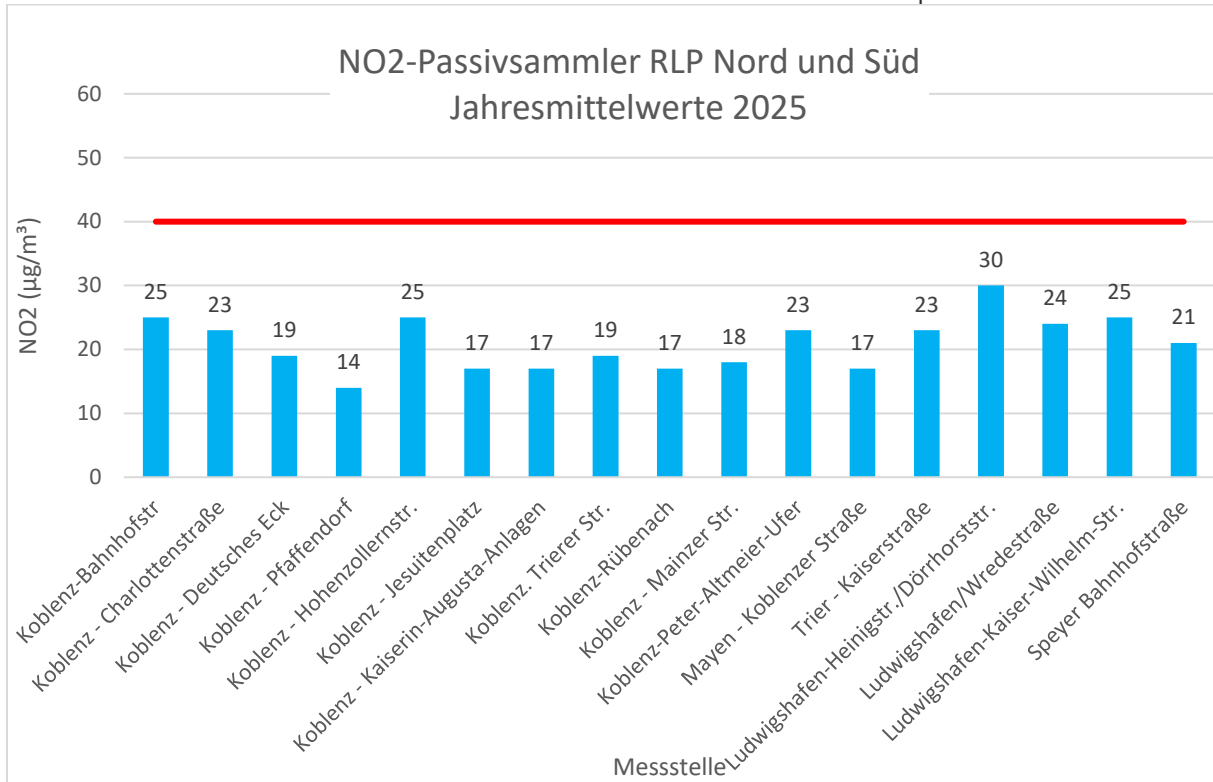
**Ergebnisse der NO<sub>2</sub> – Passivsammler – Messungen Stand 3/2026 (µg/m<sup>3</sup>)**

**Messgebiete : Bad Ems / Koblenz / Mayen / Trier /**

**Ludwigshafen / Speyer**

NO <sub>2</sub> -Passivsammler - Messungen 2026	Jahresmittelwert	Gleitender Mittelwert
Messpunkt	2025	April 25 bis März 26
Bad Ems – Arenberger Straße	-- )*	18 )*
Koblenz-Bahnhofstr	25	24
Koblenz – Charlottenstraße	23	22
Koblenz – Deutsches Eck	19	19
Koblenz – Pfaffendorf	14	14
Koblenz - Hohenzollernstr.	25	25
Koblenz – Jesuitenplatz	17	16
Koblenz - Kaiserin-Augusta-Anlagen	17	16
Koblenz - Trierer Str.	19	18
Koblenz-Rübenach	17	16
Koblenz - Mainzer Str.	18	18
Koblenz-Peter-Altmeier-Ufer	23	23
Mayen - Koblenzer Straße	17	17
Trier - Kaiserstraße	23	23
Ludwigshafen-Heinigstr./Dörrhorststr.	30	29
Ludwigshafen/Wredestraße	24	24
Ludwigshafen-Kaiser-Wilhelm-Str.	25	24
Speyer Bahnhofstraße	21	19

)\* Messpunkt wurde im Januar 2026 neu eingerichtet



— NO<sub>2</sub> - Jahresmittelgrenzwert 39.BImSchV