



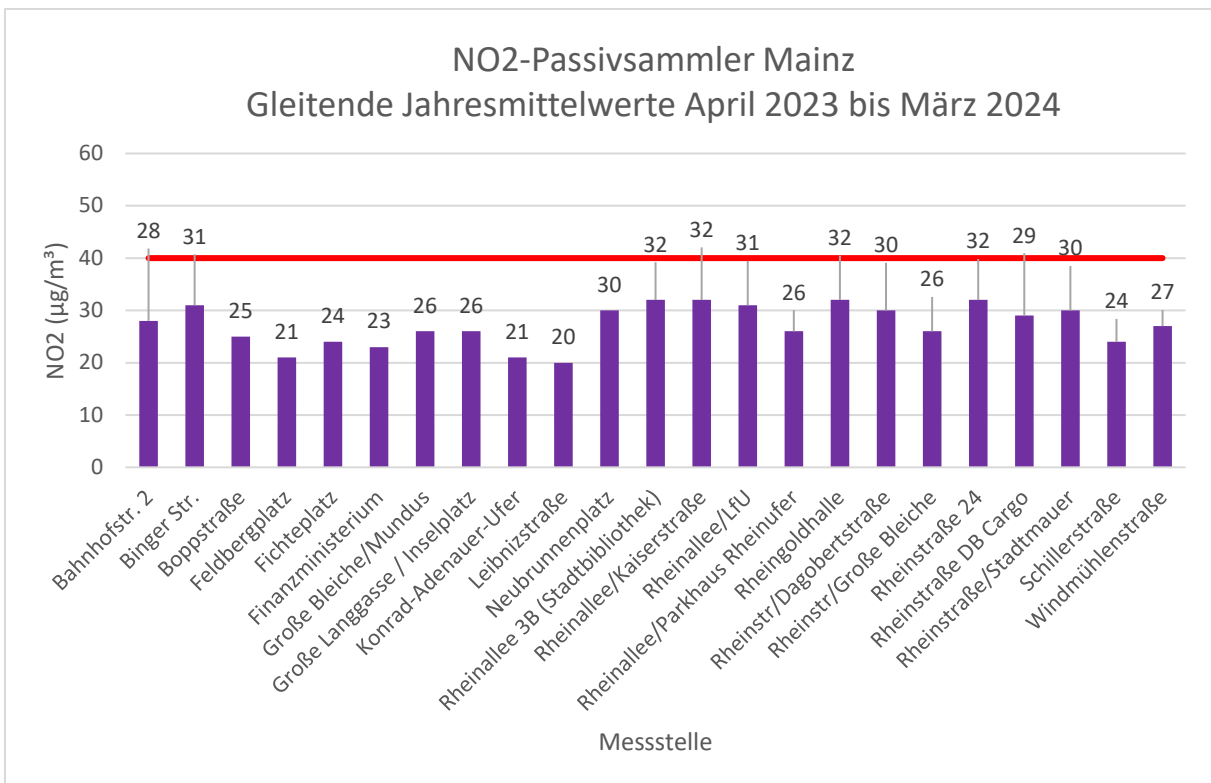
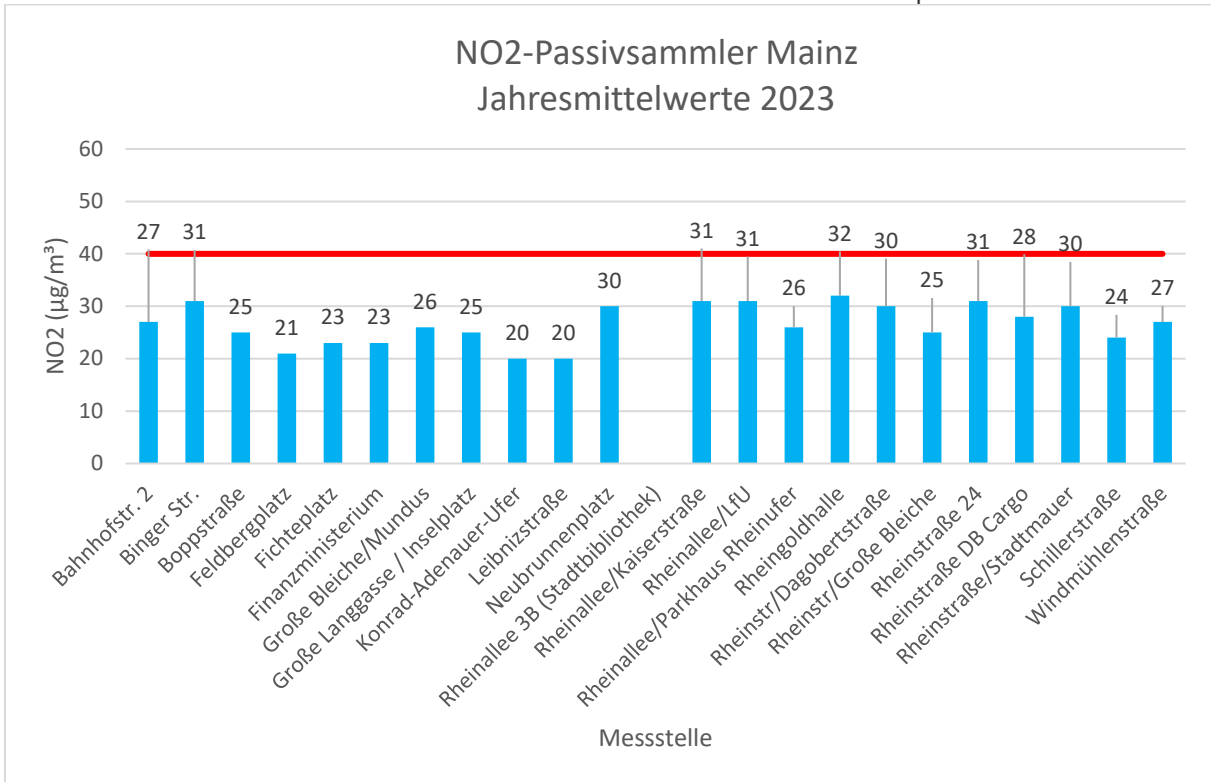
Ergebnisse der NO₂ – Passivsammler – Messungen Stand 03/2024 (µg/m³)

Messgebiet Mainz

NO ₂ -Passivsammler - Messungen 2024	Jahresmittelwert	Gleitender Mittelwert
Messpunkt	2023	April 23 bis März 24
Bahnhofstr. 2	27	28
Binger Str.	31	31
Boppstraße	25	25
Feldbergplatz	21	21
Fichteplatz	23	24
Finanzministerium	23	23
Große Bleiche / Mundus	26	26
Große Langgasse / Inselplatz	25	26
Konrad-Adenauer-Ufer	20	21
Leibnizstraße	20	20
Neubrunnenplatz	30	30
Rheinallee 3B (Stadtbibliothek)	--)*	32)**
Rheinallee/Kaiserstraße	31	32
Rheinallee/LfU	31	31
Rheinallee/Parkhaus Rheinufer	26	26
Rheingoldhalle	32	32
Rheinstraße/Dagobertstraße	30	30
Rheinstr/Große Bleiche	25	26
Rheinstraße 24	31	32
Rheinstraße DB Cargo	28	29
Rheinstraße/Stadtmauer	30	30
Schillerstraße	24	24
Windmühlenstraße	27	27

)* Keine Messungen im Jahr 2023 möglich

)** Neustart der Messungen im Januar 2024



— NO₂ - Jahresmittelgrenzwert 39.BImSchV

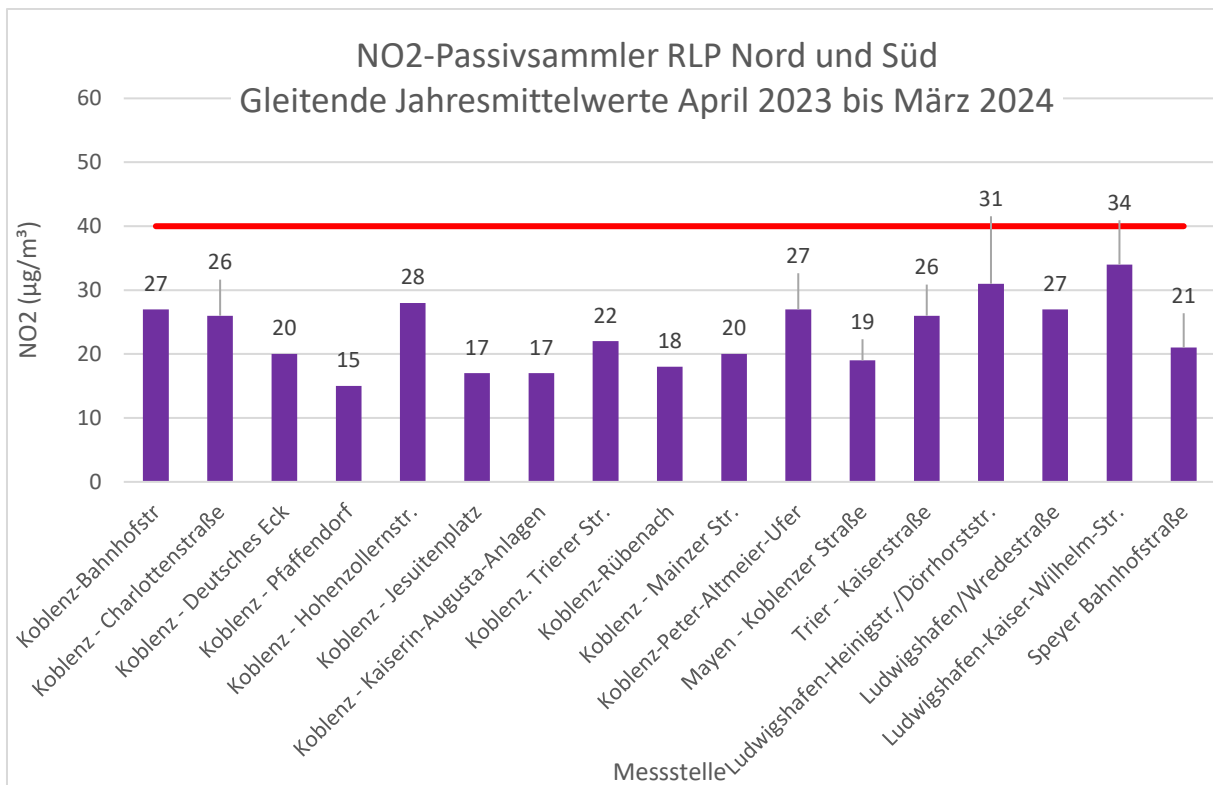
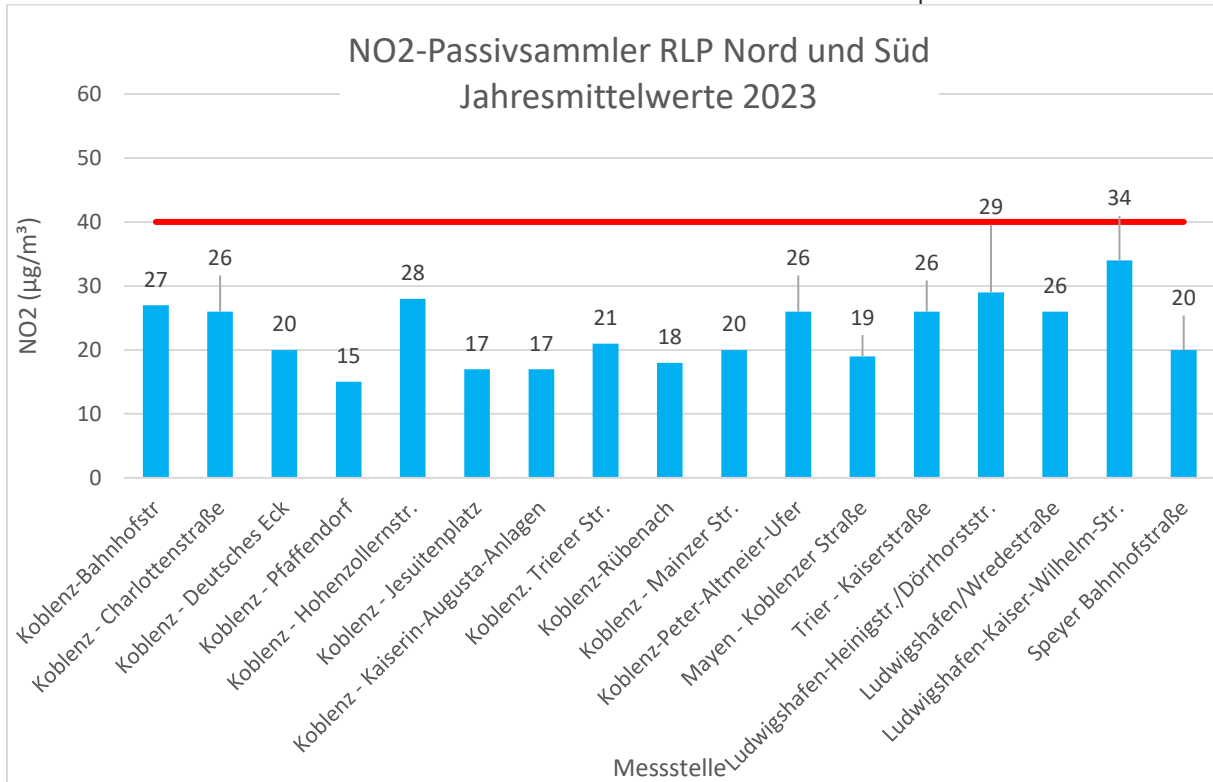


Ergebnisse der NO₂ – Passivsammler – Messungen Stand 03/2024 (µg/m³)

Messgebiete : Koblenz / Mayen / Trier / Speyer /

Ludwigshafen

NO ₂ -Passivsammler - Messungen 2024	Jahresmittelwert	Gleitender Mittelwert
Messpunkt	2023	April 23 bis März 24
Koblenz-Bahnhofstr	27	27
Koblenz – Charlottenstraße	26	26
Koblenz – Deutsches Eck	20	20
Koblenz – Pfaffendorf	15	15
Koblenz - Hohenzollernstr.	28	28
Koblenz – Jesuitenplatz	17	17
Koblenz - Kaiserin-Augusta-Anlagen	17	17
Koblenz. Trierer Str.	21	22
Koblenz-Rübenach	18	18
Koblenz - Mainzer Str.	20	20
Koblenz-Peter-Altmeier-Ufer	26	27
Mayen - Koblenzer Straße	19	19
Trier - Kaiserstraße	26	26
Ludwigshafen-Heinigstr./Dörrhorststr.	29	31
Ludwigshafen/Wredestraße	26	27
Ludwigshafen-Kaiser-Wilhelm-Str.	34	34
Speyer Bahnhofstraße	20	21



— NO₂ - Jahresmittelgrenzwert 39.BImSchV