



Ergebnisse der NO₂ – Passivsammler – Messungen Stand 6/2021 (µg/m³)

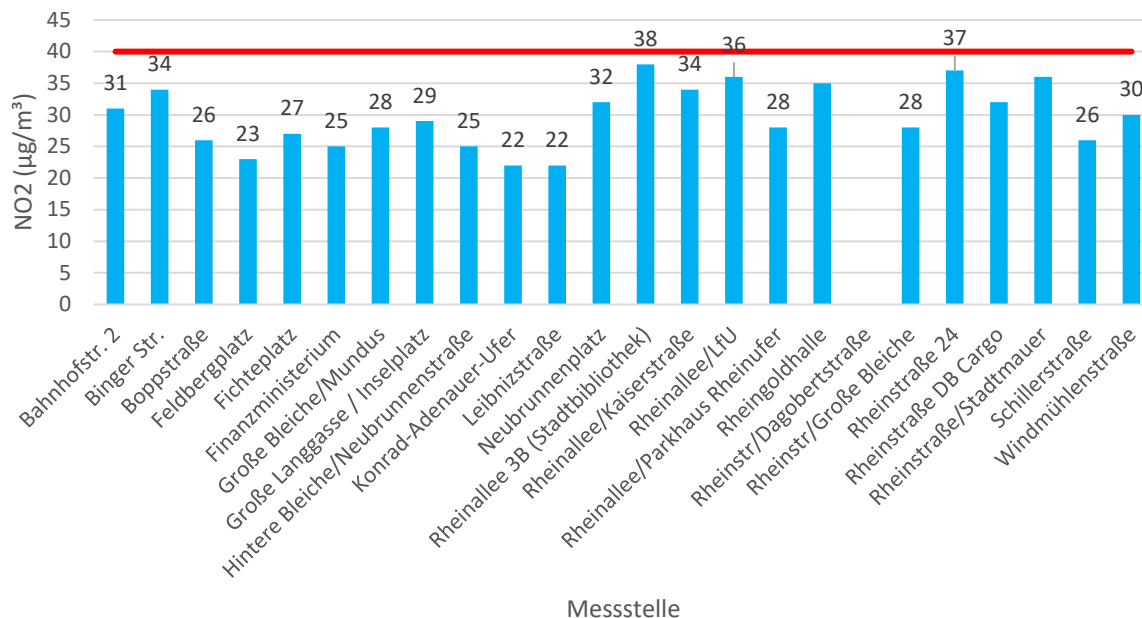
Messgebiet Mainz

NO ₂ -Passivsammler - Messungen 2021	Jahresmittelwert	Gleitender Mittelwert
Messpunkt	2020	Juli 20 bis Juni 21
Bahnhofstr. 2	31	35
Binger Str.	34	36
Boppstraße	26	27
Feldbergplatz	23	24
Fichteplatz	27	26
Finanzministerium	25	26
Große Bleiche / Mundus	28	28
Große Langgasse / Inselplatz	29	29
Hintere Bleiche / Neubrunnenstraße	25	25
Konrad-Adenauer-Ufer	22	23
Leibnizstraße	22	24
Neubrunnenplatz	32	33
Rheinallee 3B (Stadtbibliothek)	38	36
Rheinallee/Kaiserstraße	34	34
Rheinallee/LfU	36	35
Rheinallee/Parkhaus Rheinufer	28	28
Rheingoldhalle	35	36
Rheinstraße/Dagobertstraße)*	-	33
Rheinstr/Große Bleiche	28	28
Rheinstraße 24	37	38
Rheinstraße DB Cargo	32	33
Rheinstraße/Stadtmauer	36	36
Schillerstraße	26	27
Windmühlenstraße	30	30

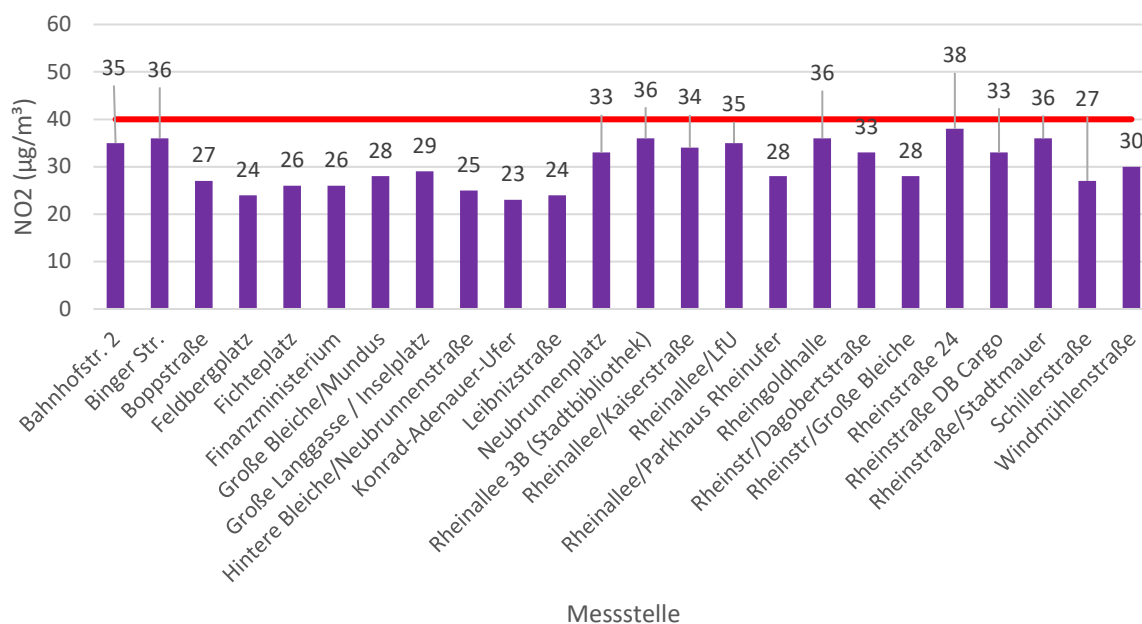
Die aufgeführten Werte sind vorläufige, noch nicht endvalidierte Messdaten.

) * 2021 neu eingerichtete Messstelle (Mittelwert Januar 2021 bis zum aktuellen Monat)

NO₂-Passivsammler Mainz Jahresmittelwert 2020



Zwischenauswertung NO₂-Passivsammler Mainz Gleitender Jahresmittelwert (Juli 20 - Juni 21)



NO₂ - Jahresmittelgrenzwert 39.BImSchV



Ergebnisse der NO₂ – Passivsammler – Messungen Stand 6/2021 (µg/m³)

Messgebiete : Koblenz / Mayen / Trier / Speyer

Ludwigshafen / Wörth

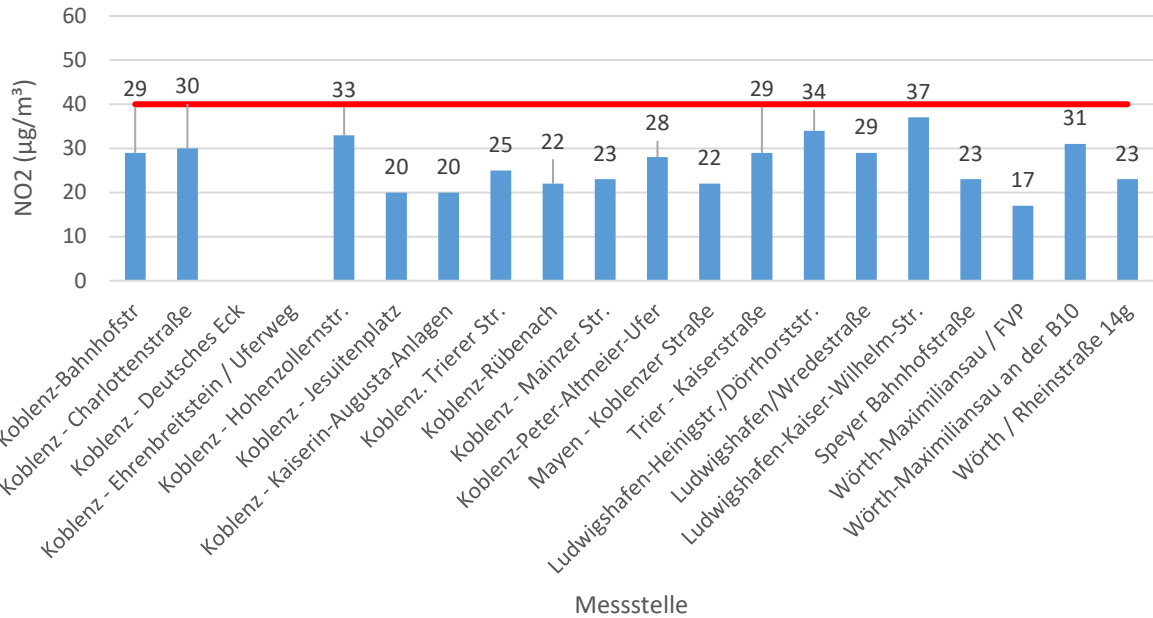
NO ₂ -Passivsammler - Messungen 2021	Jahresmittelwert	Gleitender Mittelwert
Messpunkt	2020	Juli 20 bis Juni 21
Koblenz-Bahnhofstr	29	29
Koblenz – Charlottenstraße	30	28
Koblenz – Deutsches Eck)*	18	18
Koblenz – Ehrenbreitstein / Uferweg)**	-	17
Koblenz - Hohenzollernstr.	33	32
Koblenz – Jesuitenplatz	20	20
Koblenz - Kaiserin-Augusta-Anlagen	20	19
Koblenz. Trierer Str.	25	24
Koblenz-Rübenach	22	22
Koblenz - Mainzer Str.	23	23
Koblenz-Peter-Altmeier-Ufer	28	28
Mayen - Koblenzer Straße	22	22
Trier - Kaiserstraße	29	28
Ludwigshafen-Heinigstr./Dörrhorststr.	34	35
Ludwigshafen/Wredestraße	29	28
Ludwigshafen-Kaiser-Wilhelm-Str.	37	37
Speyer Bahnhofstraße	23	24
Wörth-Maximiliansau / FVP	17	17
Wörth-Maximiliansau an der B10	31	31
Wörth / Rheinstraße 14g	23	23

Die aufgeführten Werte sind vorläufige, noch nicht endvalidierte Messdaten.

)* Im Februar 2020 neu eingerichtete Messstelle

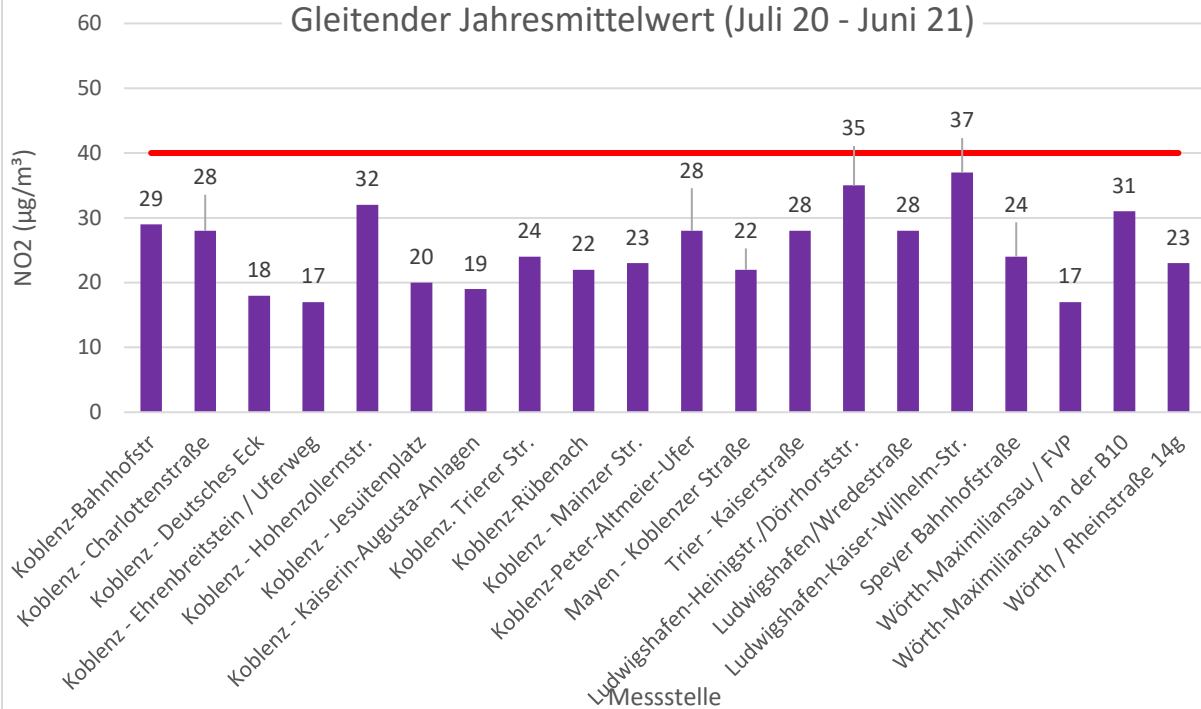
)** 2021 neu eingerichtete Messstelle (Mittelwert Januar 2021 bis zum aktuellen Monat)

NO₂-Passivsammler Nord Jahresmittelwerte 2020



NO₂-Passivsammler RLP Nord und Süd

Gleitender Jahresmittelwert (Juli 20 - Juni 21)



NO₂ - Jahresmittelgrenzwert 39.BImSchV