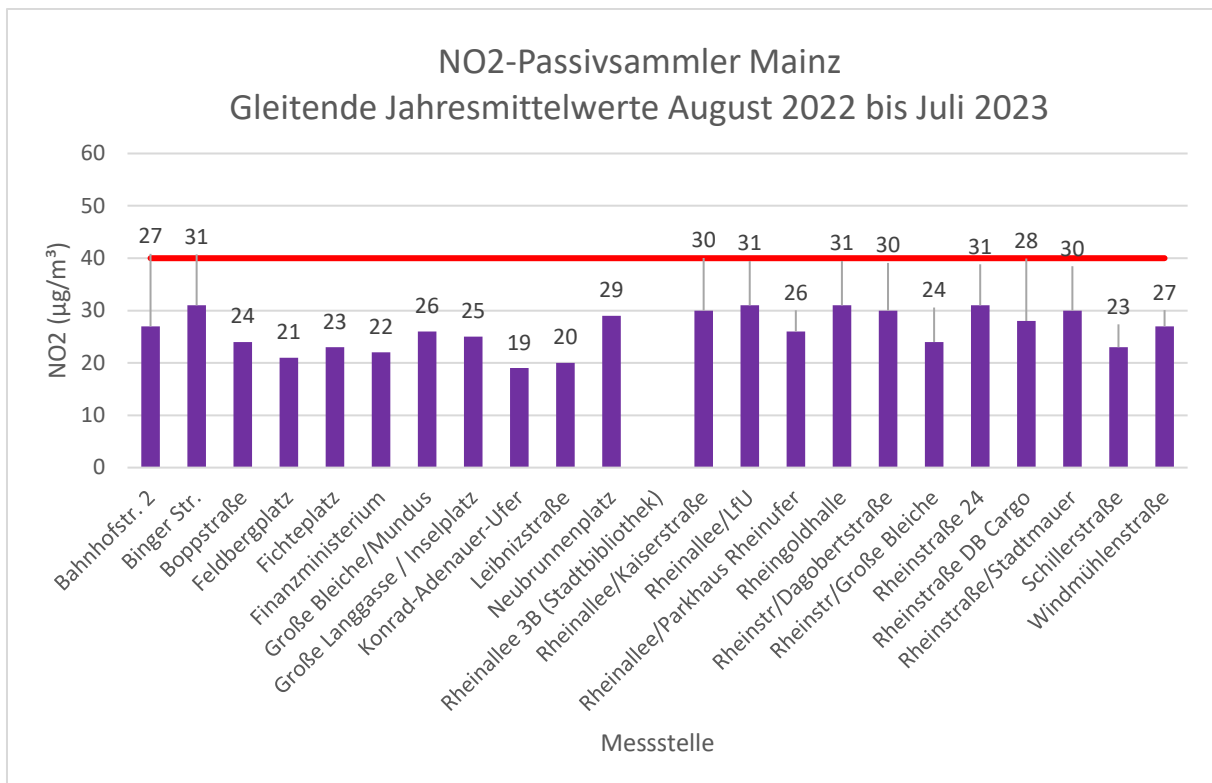
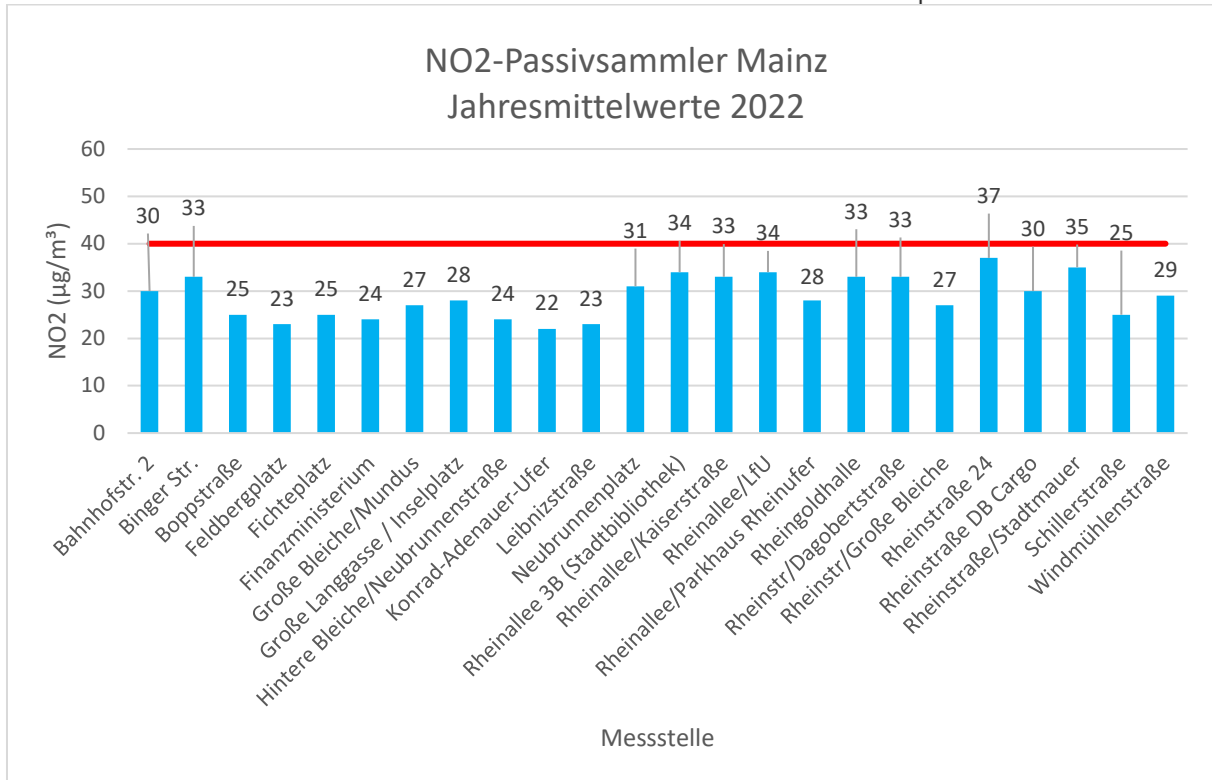


**Ergebnisse der NO<sub>2</sub> – Passivsammler – Messungen Stand 7/2023 (µg/m<sup>3</sup>)****Messgebiet Mainz**

| NO <sub>2</sub> -Passivsammler - Messungen 2023 | Jahresmittelwert | Gleitender Mittelwert |
|---|------------------|-----------------------|
| Messpunkt                                       | 2022             | August 22 bis Juli 23 |
| Bahnhofstr. 2                                   | 30               | 27                    |
| Binger Str.                                     | 33               | 31                    |
| Boppstraße                                      | 25               | 24                    |
| Feldbergplatz                                   | 23               | 21                    |
| Fichteplatz                                     | 25               | 23                    |
| Finanzministerium                               | 24               | 22                    |
| Große Bleiche / Mundus                          | 27               | 26                    |
| Große Langgasse / Inselplatz                    | 28               | 25                    |
| Konrad-Adenauer-Ufer                            | 22               | 19                    |
| Leibnizstraße                                   | 23               | 20                    |
| Neubrunnenplatz                                 | 31               | 29                    |
| Rheinallee 3B (Stadtbibliothek)                 | 34 )*            | -- )**                |
| Rheinallee/Kaiserstraße                         | 33               | 30                    |
| Rheinallee/LfU                                  | 34               | 31                    |
| Rheinallee/Parkhaus Rheinufer                   | 28               | 26                    |
| Rheingoldhalle                                  | 33               | 31                    |
| Rheinstraße/Dagobertstraße                      | 33               | 30                    |
| Rheinstr/Große Bleiche                          | 27               | 24                    |
| Rheinstraße 24                                  | 37               | 31                    |
| Rheinstraße DB Cargo                            | 30               | 28                    |
| Rheinstraße/Stadtmauer                          | 35               | 30                    |
| Schillerstraße                                  | 25               | 23                    |
| Windmühlenstraße                                | 29               | 27                    |

)\* Die Verfügbarkeit der Messungen ist kleiner als 90 %

)\*\* Zurzeit keine Messungen möglich



— NO<sub>2</sub> - Jahresmittelgrenzwert 39.BImSchV



**Ergebnisse der NO<sub>2</sub> – Passivsammler – Messungen Stand 7/2023 ( $\mu\text{g}/\text{m}^3$ )**

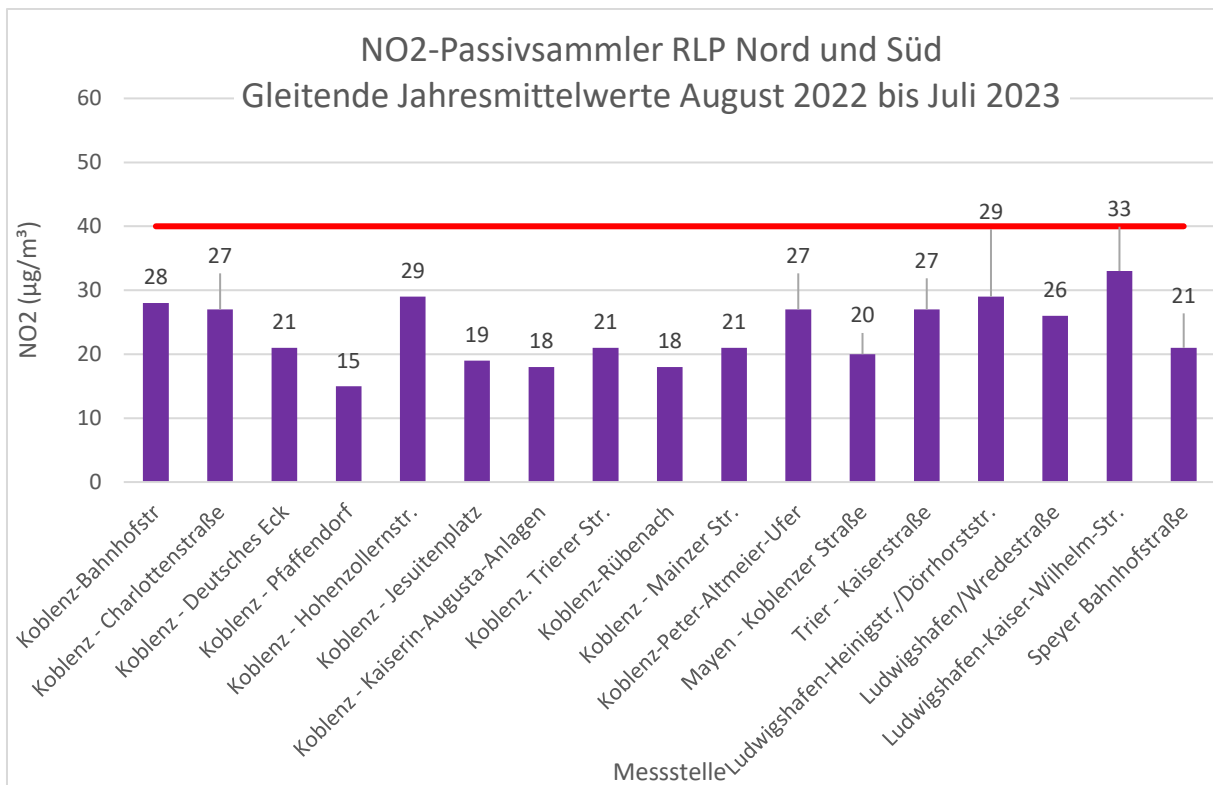
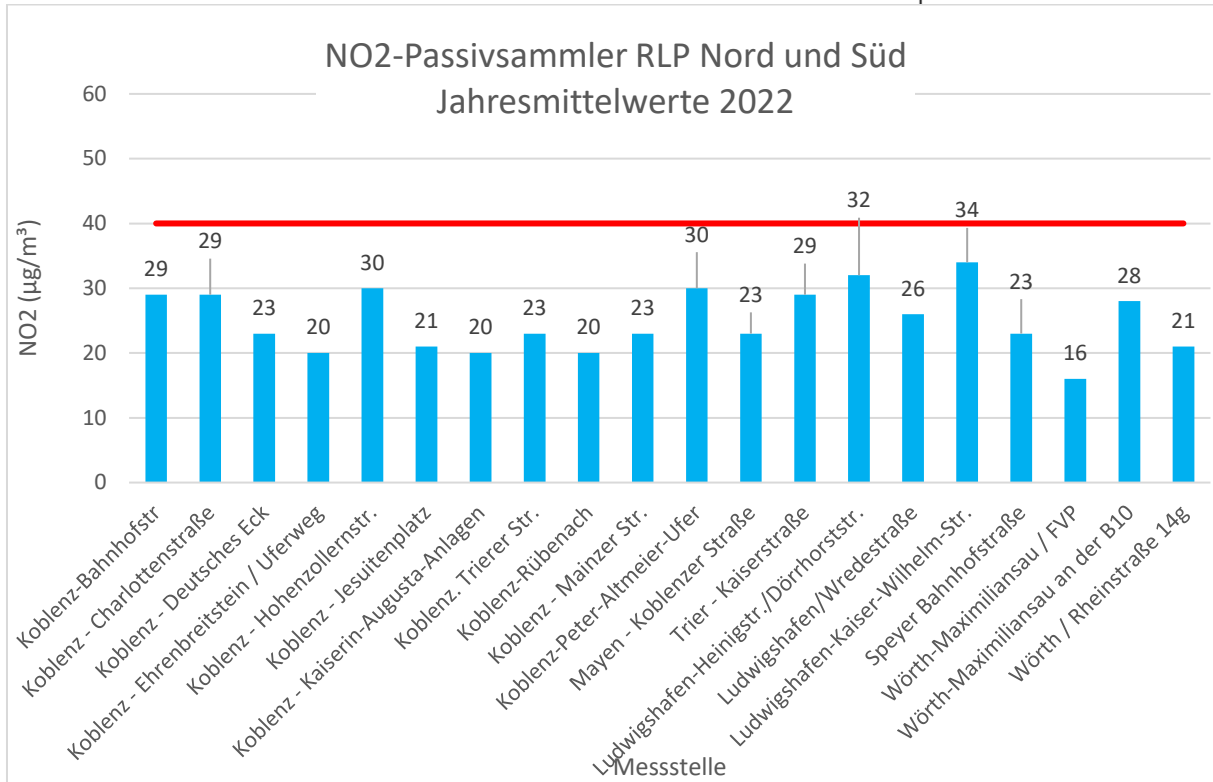
**Messgebiete : Koblenz / Mayen / Trier / Speyer /**

**Ludwigshafen**

| NO <sub>2</sub> -Passivsammler - Messungen 2023 | Jahresmittelwert | Gleitender Mittelwert |
|---|------------------|-----------------------|
| Messpunkt                                       | 2022             | August 22 bis Juli 23 |
| Koblenz-Bahnhofstr                              | 29               | 28                    |
| Koblenz – Charlottenstraße                      | 29               | 27                    |
| Koblenz – Deutsches Eck                         | 23               | 21                    |
| Koblenz – Pfaffendorf                           | --- )*           | 15 )**                |
| Koblenz - Hohenzollernstr.                      | 30               | 29                    |
| Koblenz – Jesuitenplatz                         | 21               | 19                    |
| Koblenz - Kaiserin-Augusta-Anlagen              | 20               | 18                    |
| Koblenz. Trierer Str.                           | 23               | 21                    |
| Koblenz-Rübenach                                | 20               | 18                    |
| Koblenz - Mainzer Str.                          | 23               | 21                    |
| Koblenz-Peter-Altmeier-Ufer                     | 30               | 27                    |
| Mayen - Koblenzer Straße                        | 23               | 20                    |
| Trier - Kaiserstraße                            | 29               | 27                    |
| Ludwigshafen-Heinigstr./Dörrhorststr.           | 32               | 29                    |
| Ludwigshafen/Wredestraße                        | 26               | 26                    |
| Ludwigshafen-Kaiser-Wilhelm-Str.                | 34               | 33                    |
| Speyer Bahnhofstraße                            | 23               | 21                    |

)\* Beginn der Messungen Januar 2023

)\*\* Aktueller Mittelwert ab Januar 2023



— NO<sub>2</sub> - Jahresmittelgrenzwert 39.BImSchV