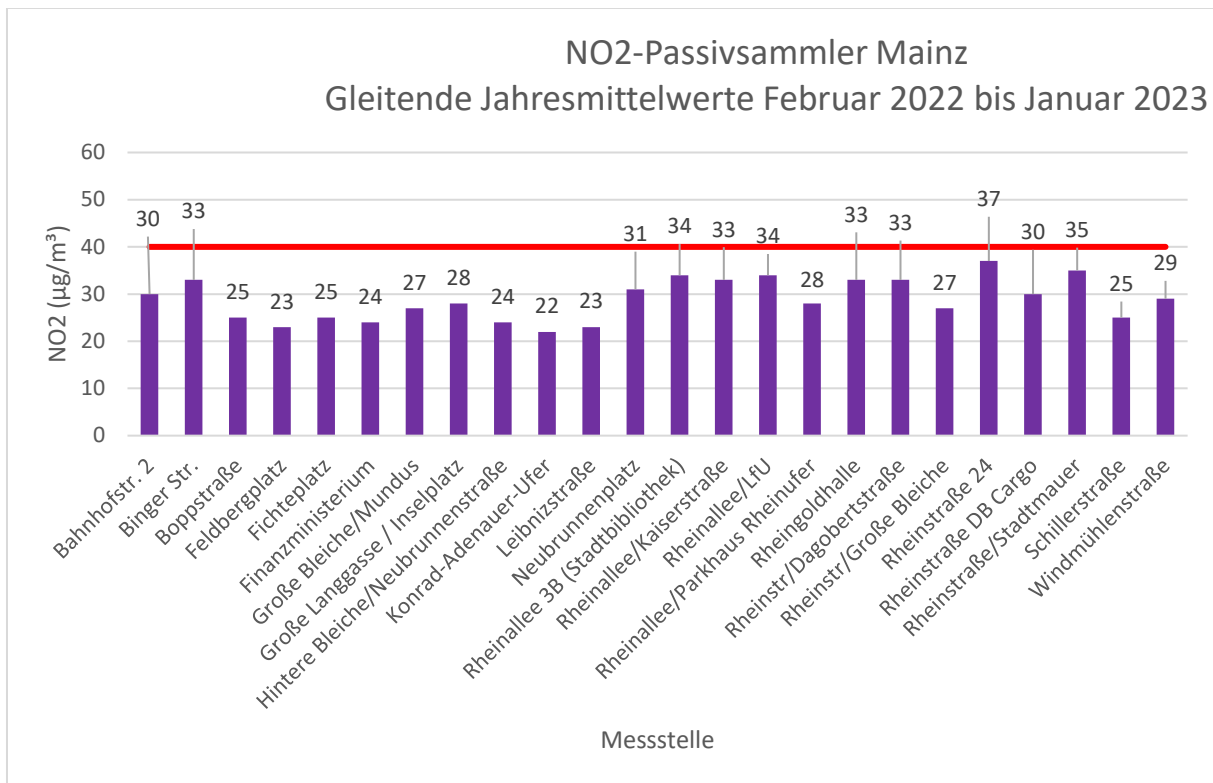
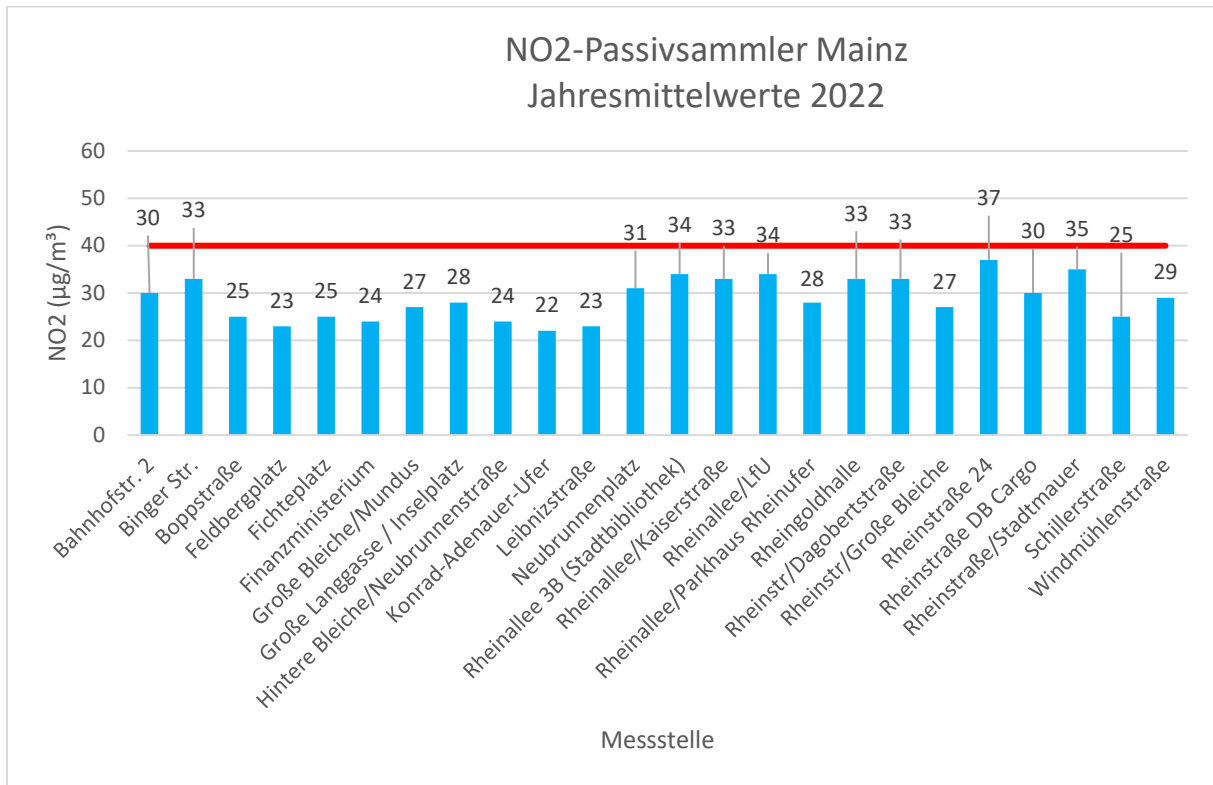


**Ergebnisse der NO₂ – Passivsammler – Messungen Stand 1/2023 (µg/m³)****Messgebiet Mainz**

NO ₂ -Passivsammler - Messungen 2023	Jahresmittelwert	Gleitender Mittelwert
Messpunkt	2022	Februar 22 bis Januar 23
Bahnhofstr. 2	30	29
Binger Str.	33	33
Boppstraße	25	25
Feldbergplatz	23	23
Fichteplatz	25	24
Finanzministerium	24	24
Große Bleiche / Mundus	27	27
Große Langgasse / Inselplatz	28	27
Hintere Bleiche / Neubrunnenstraße	24)*	23)*
Konrad-Adenauer-Ufer	22	21
Leibnizstraße	23	22
Neubrunnenplatz	31	31
Rheinallee 3B (Stadtbibliothek)	34)*	34)**
Rheinallee/Kaiserstraße	33	32
Rheinallee/LfU	34	32
Rheinallee/Parkhaus Rheinufer	28	27
Rheingoldhalle	33	33
Rheinstraße/Dagobertstraße	33	33
Rheinstr/Große Bleiche	27	27
Rheinstraße 24	37	36
Rheinstraße DB Cargo	30	30
Rheinstraße/Stadtmauer	35	34
Schillerstraße	25	25
Windmühlenstraße	29	29

)* Die Verfügbarkeit der Messungen ist kleiner als 90 %

)** Zurzeit keine Messungen möglich



— NO₂ - Jahresmittelgrenzwert 39.BImSchV



Ergebnisse der NO₂ – Passivsammler – Messungen Stand 1/2023 (µg/m³)

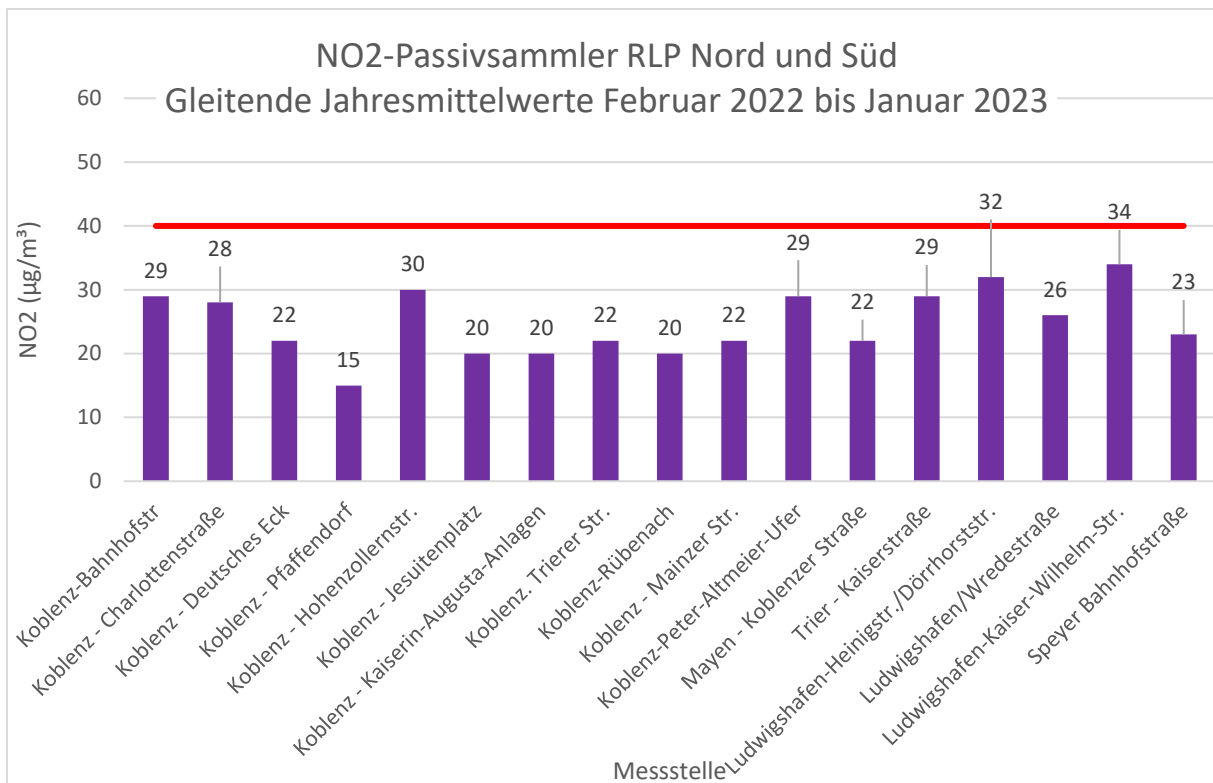
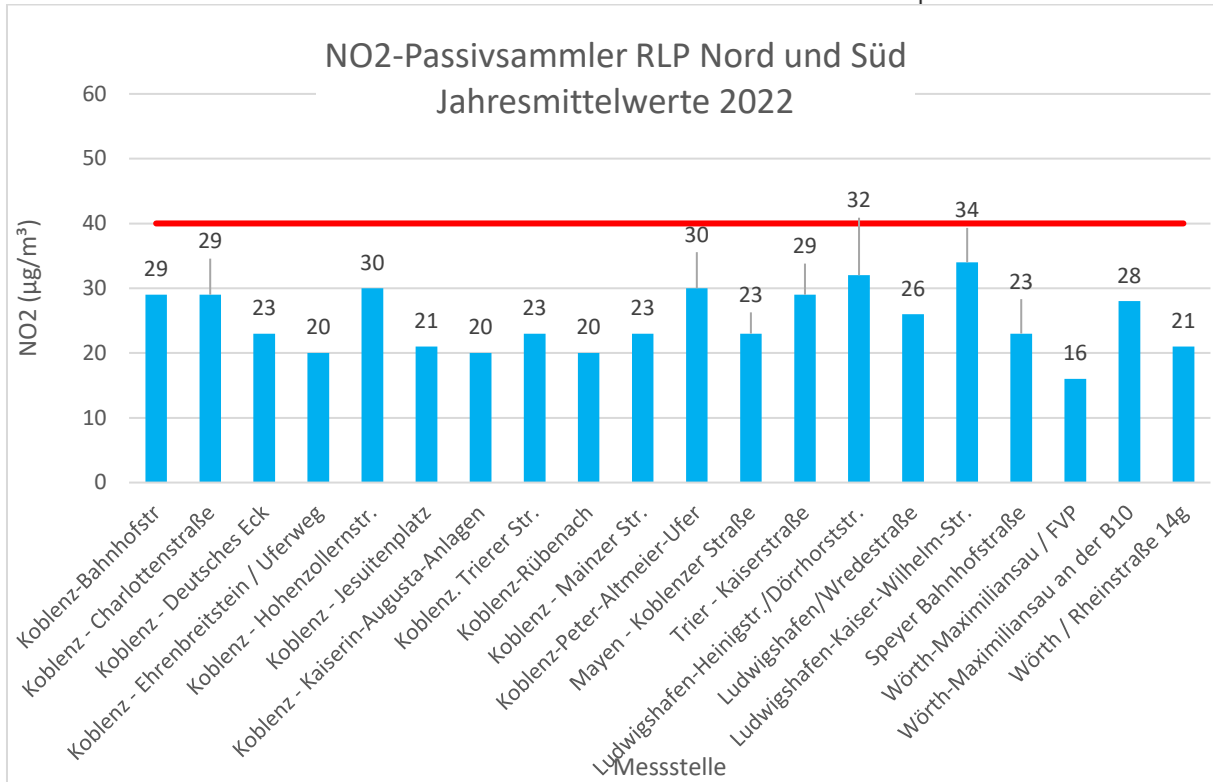
Messgebiete : Koblenz / Mayen / Trier / Speyer /

Ludwigshafen

NO ₂ -Passivsammler - Messungen 2022	Jahresmittelwert	Gleitender Mittelwert
Messpunkt	2022	Februar 22 bis Januar 23
Koblenz-Bahnhofstr	29	29
Koblenz – Charlottenstraße	29	28
Koblenz – Deutsches Eck	23	22
Koblenz – Pfaffendorf	---)*	15)**
Koblenz - Hohenzollernstr.	30	30
Koblenz – Jesuitenplatz	21	20
Koblenz - Kaiserin-Augusta-Anlagen	20	20
Koblenz. Trierer Str.	23	22
Koblenz-Rübenach	20	20
Koblenz - Mainzer Str.	23	22
Koblenz-Peter-Altmeier-Ufer	30	29
Mayen - Koblenzer Straße	23	22
Trier - Kaiserstraße	29	29
Ludwigshafen-Heinigstr./Dörrhorststr.	32	32
Ludwigshafen/Wredestraße	26	26
Ludwigshafen-Kaiser-Wilhelm-Str.	34	34
Speyer Bahnhofstraße	23	23

)* Beginn der Messungen Januar 2023

)** Aktueller Mittelwert ab Januar 2023



— NO₂ - Jahresmittelgrenzwert 39.BImSchV