

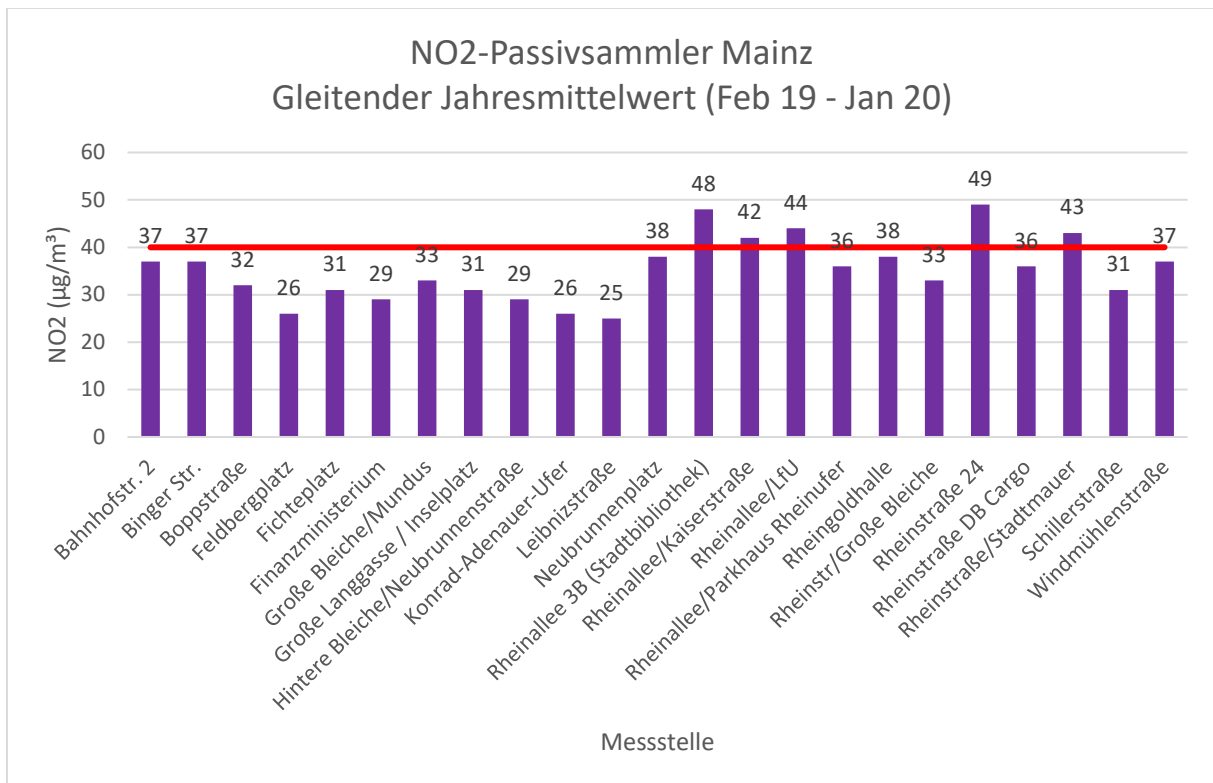
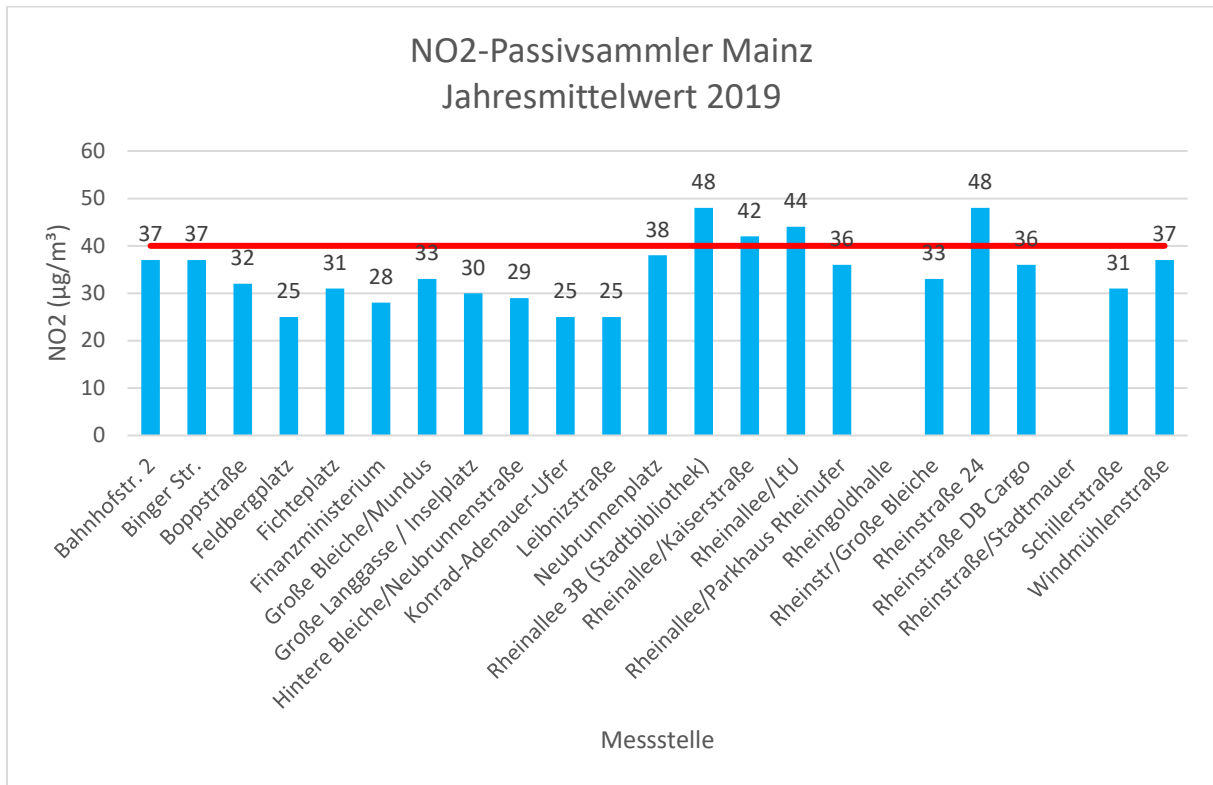
**Ergebnisse der NO₂ – Passivsammler – Messungen Stand Januar 2020 (µg/m³)****Messgebiet Mainz**

NO ₂ -Passivsammler - Messungen 2020	Jahresmittelwert	Gleitender Mittelwert
Messpunkt	2019	Feb 19 bis Jan 20
Bahnhofstr. 2	37	37
Binger Str.	37	37
Boppstraße	32	32
Feldbergplatz	25	26
Fichteplatz	31	31
Finanzministerium	28	29
Große Bleiche / Mundus	33	33
Große Langgasse / Inselplatz	30	31
Hintere Bleiche / Neubrunnenstraße	29	29
Konrad-Adenauer-Ufer	25	26
Leibnizstraße	25	25
Neubrunnenplatz	38	38
Rheinallee 3B (Stadtbibliothek)	48	48
Rheinallee/Kaiserstraße	42	42
Rheinallee/LfU	44	44
Rheinallee/Parkhaus Rheinufer)*	36	36
Rheingoldhalle)**	-	38
Rheinstr/Große Bleiche	33	33
Rheinstraße 24	48	49
Rheinstraße DB Cargo	36	36
Rheinstraße/Stadtmauer)**	-	43
Schillerstraße	31	31
Windmühlenstraße	37	37

Die aufgeführten Werte sind vorläufige, noch nicht endvalidierte Messdaten.

)* Am 17.06.2019 neu eingerichtete Messstelle (Mittelwert Juni 2019 bis zum aktuellen Monat)

)** 2020 neu eingerichtete Messstelle (Mittelwert Januar 2020 bis zum aktuellen Monat)



— NO₂ - Jahresmittelgrenzwert 39.BImSchV



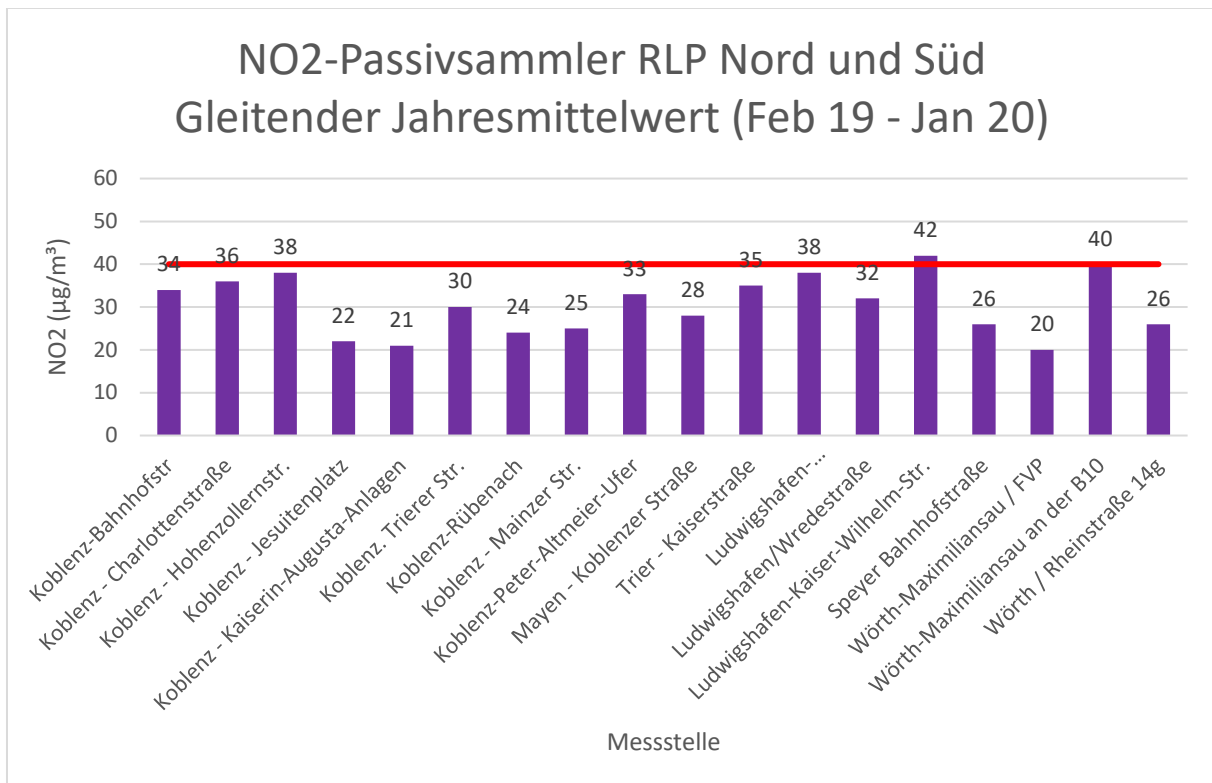
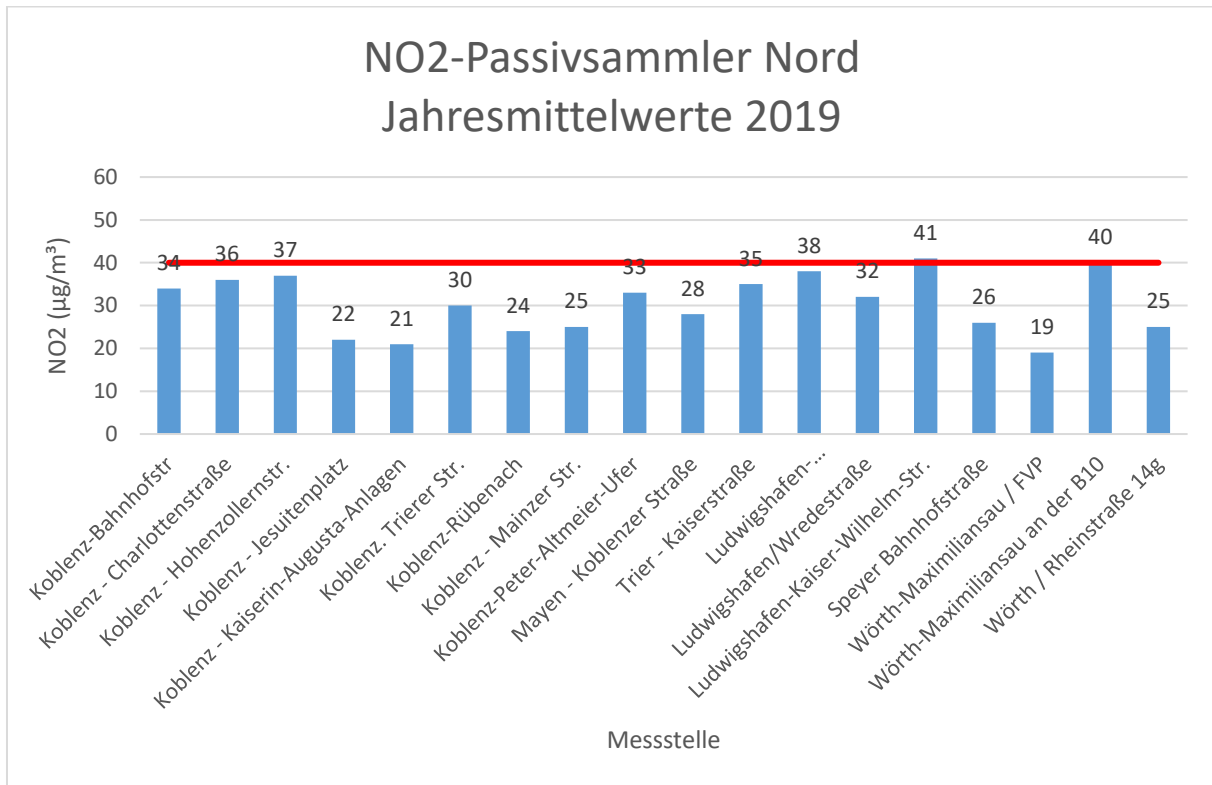
Ergebnisse der NO₂ – Passivsammler – Messungen Stand Januar 2020 (µg/m³)

Messgebiete : Koblenz / Mayen / Trier / Speyer

Ludwigshafen / Wörth

NO ₂ -Passivsammler - Messungen 2020	Jahresmittelwert	Gleitender Mittelwert
Messpunkt	2019	Feb 19 bis Jan 20
Koblenz-Bahnhofstr	34	34
Koblenz – Charlottenstraße	36	36
Koblenz - Hohenzollernstr.	37	38
Koblenz – Jesuitenplatz	22	22
Koblenz - Kaiserin-Augusta-Anlagen	21	21
Koblenz. Trierer Str.	30	30
Koblenz-Rübenach	24	24
Koblenz - Mainzer Str.	25	25
Koblenz-Peter-Altmeier-Ufer	33	33
Mayen - Koblenzer Straße	28	28
Trier - Kaiserstraße	35	35
Ludwigshafen-Heinigstr./Dörrhorststr.	38	38
Ludwigshafen/Wredestraße	32	32
Ludwigshafen-Kaiser-Wilhelm-Str.	41	42
Speyer Bahnhofstraße	26	26
Wörth-Maximiliansau / FVP	19	20
Wörth-Maximiliansau an der B10	40	40
Wörth / Rheinstraße 14g	25	26

Die aufgeführten Werte sind vorläufige, noch nicht endvalidierte Messdaten.



— NO₂ - Jahresmittelgrenzwert 39.BImSchV