

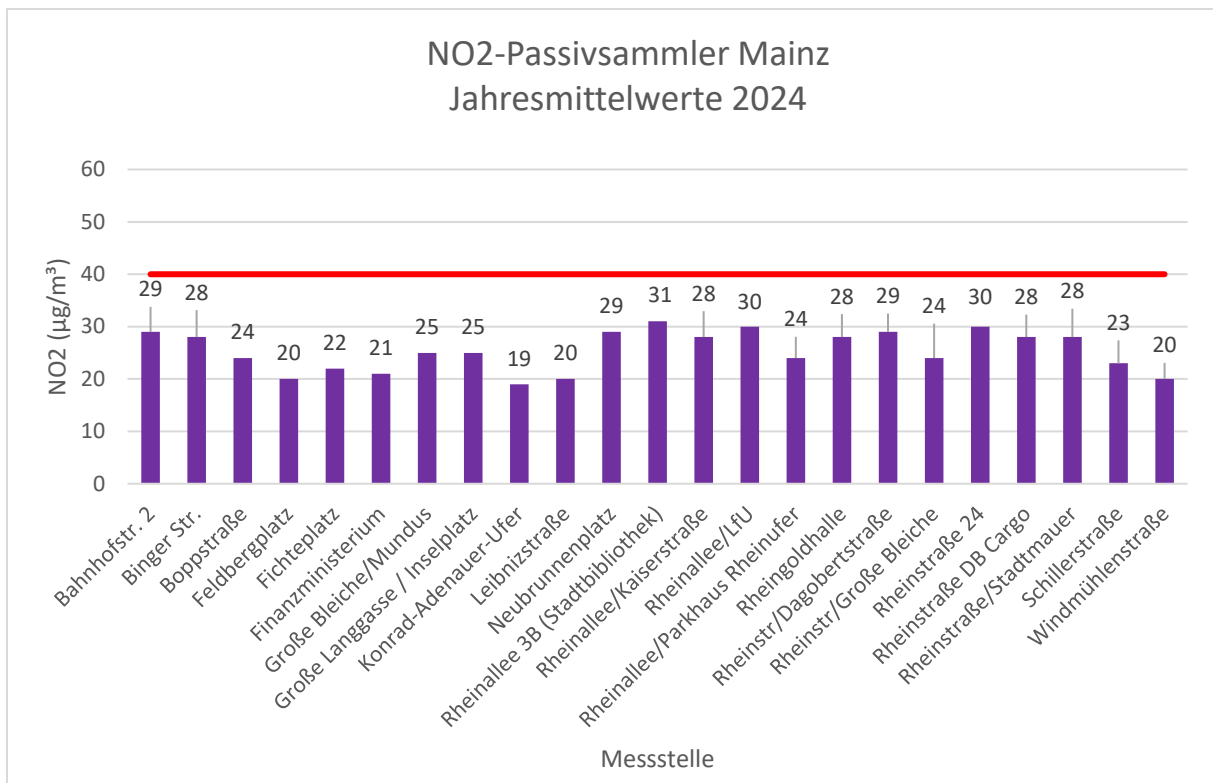
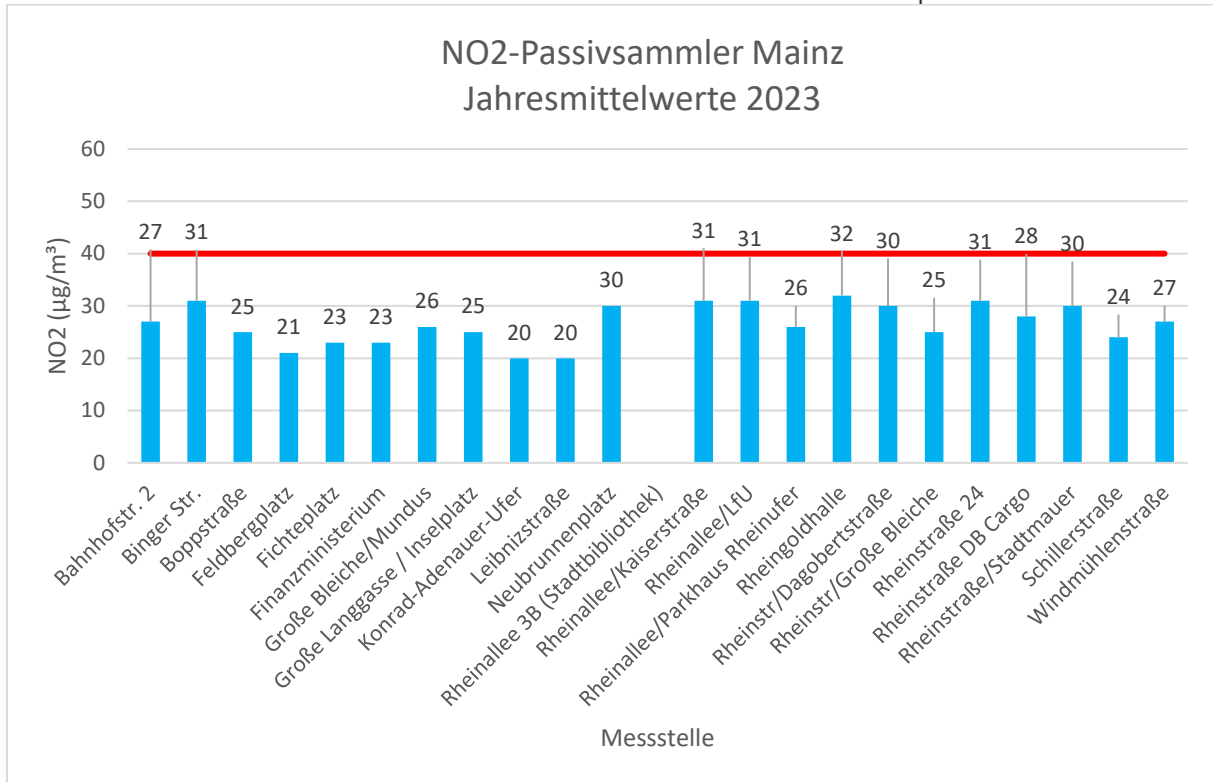


Ergebnisse der NO₂ – Passivsammler – Messungen Stand 12/2024 (µg/m³)

Jahresauswertung - Messgebiet Mainz

NO ₂ -Passivsammler - Messungen 2024	Jahresmittelwert	Jahresmittelwert
Messpunkt	2023	2024
Bahnhofstr. 2	27	29
Binger Str.	31	28
Boppstraße	25	24
Feldbergplatz	21	20
Fichteplatz	23	22
Finanzministerium	23	21
Große Bleiche / Mundus	26	25
Große Langgasse / Inselplatz	25	25
Konrad-Adenauer-Ufer	20	19
Leibnizstraße	20	20
Neubrunnenplatz	30	29
Rheinallee 3B (Stadtbibliothek))*	31
Rheinallee/Kaiserstraße	31	28
Rheinallee/LfU	31	30
Rheinallee/Parkhaus Rheinufer	26	24
Rheingoldhalle	32	28
Rheinstraße/Dagobertstraße	30	29
Rheinstr/Große Bleiche	25	24
Rheinstraße 24	31	30
Rheinstraße DB Cargo	28	28
Rheinstraße/Stadtmauer	30	28
Schillerstraße	24	23
Windmühlenstraße	27	20

)* 2023 waren keine Messungen möglich



— NO₂ - Jahresmittelgrenzwert 39.BImSchV

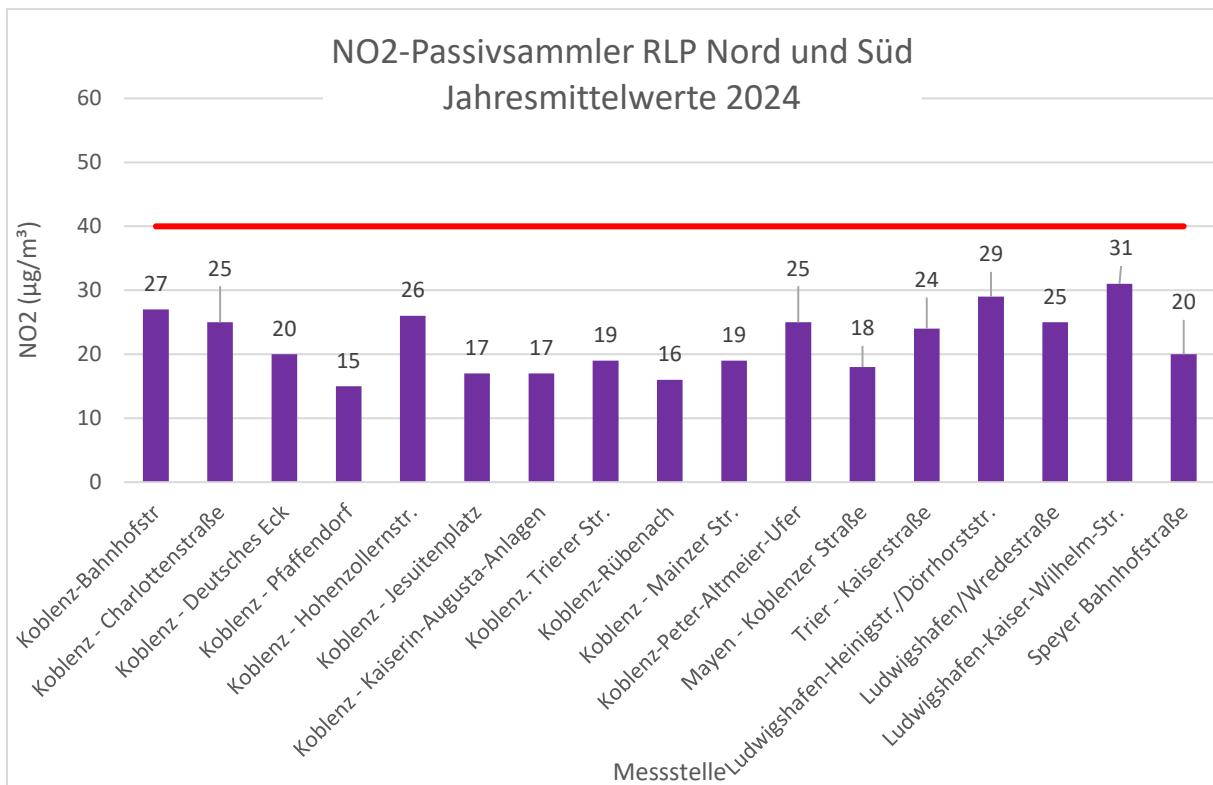
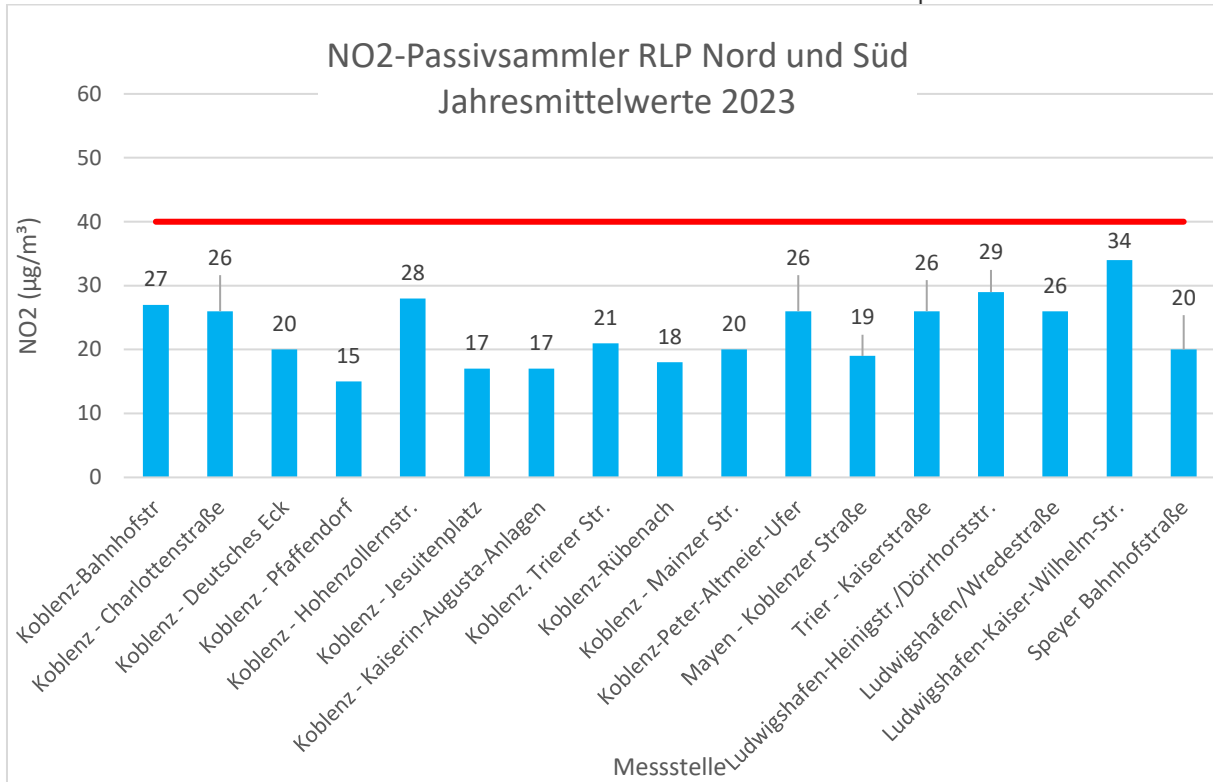


Ergebnisse der NO₂ – Passivsammler – Messungen Stand 12/2024 (µg/m³)

Jahresauswertung – für die Messgebiete

Koblenz / Mayen / Trier / Speyer / Ludwigshafen

NO ₂ -Passivsammler - Messungen 2024	Jahresmittelwert	Jahresmittelwert
Messpunkt	2023	2024
Koblenz-Bahnhofstr	27	27
Koblenz – Charlottenstraße	26	25
Koblenz – Deutsches Eck	20	20
Koblenz – Pfaffendorf	15	15
Koblenz - Hohenzollernstr.	28	26
Koblenz – Jesuitenplatz	17	17
Koblenz - Kaiserin-Augusta-Anlagen	17	17
Koblenz. Trierer Str.	21	19
Koblenz-Rübenach	18	16
Koblenz - Mainzer Str.	20	19
Koblenz-Peter-Altmeier-Ufer	26	25
Mayen - Koblenzer Straße	19	18
Trier - Kaiserstraße	26	24
Ludwigshafen-Heinigstr./Dörrhorststr.	29	29
Ludwigshafen/Wredestraße	26	25
Ludwigshafen-Kaiser-Wilhelm-Str.	34	31
Speyer Bahnhofstraße	20	20



— NO₂ - Jahresmittelgrenzwert 39.BImSchV