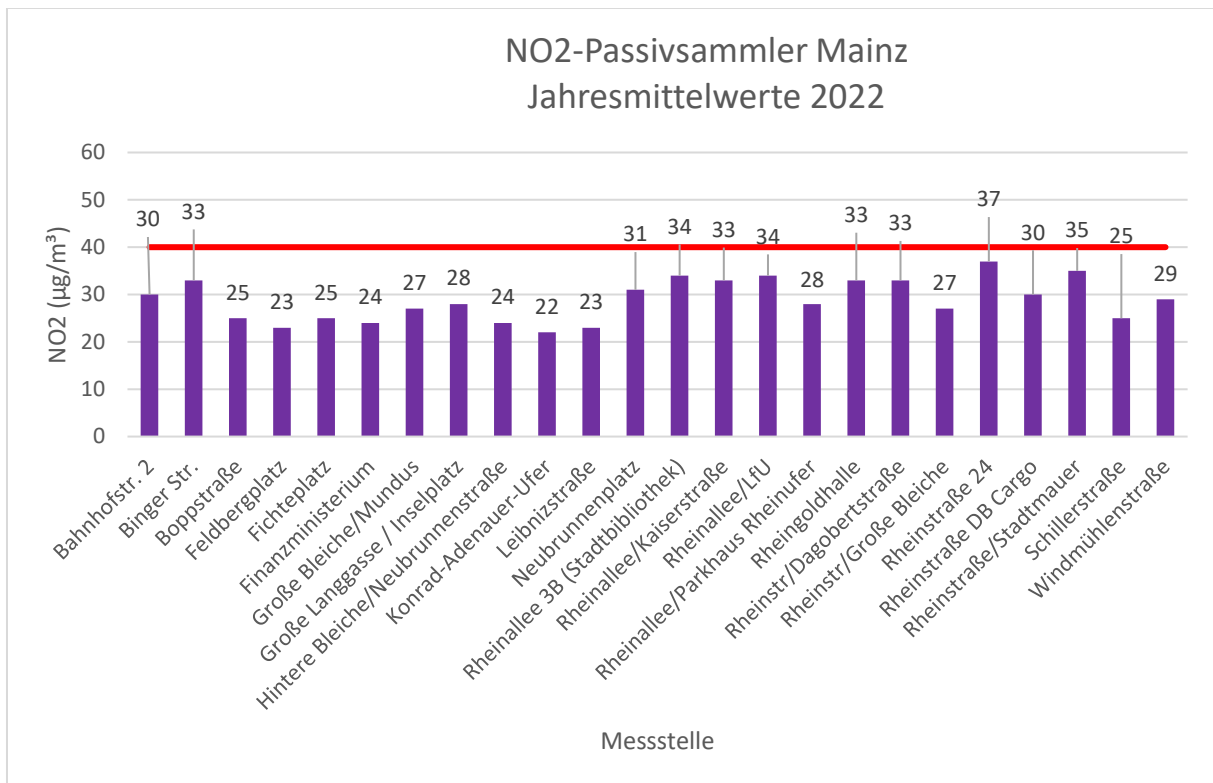
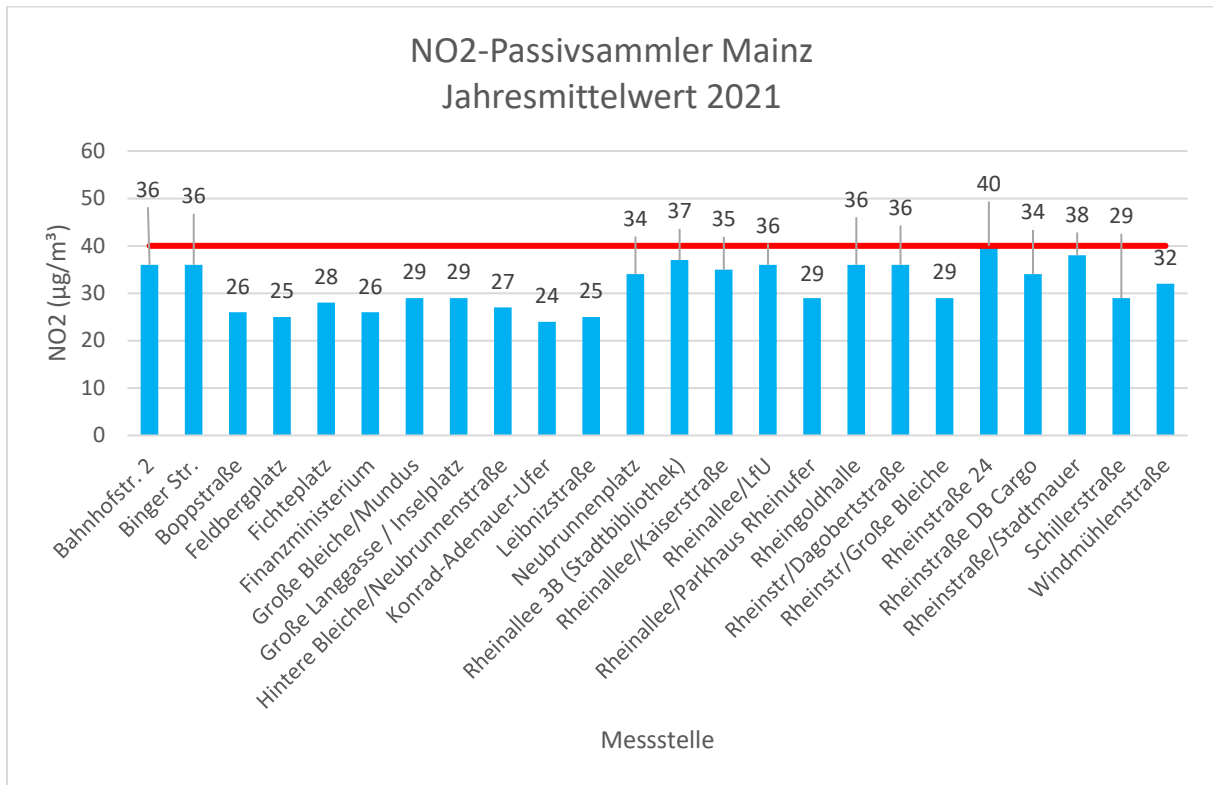


**Ergebnisse der NO₂ – Passivsammler – Messungen Stand 12/2022 (µg/m³)****Messgebiet Mainz**

NO ₂ -Passivsammler - Messungen 2022	Jahresmittelwert	Jahresmittelwert
Messpunkt	2021	2022
Bahnhofstr. 2	36	30
Binger Str.	36	33
Boppstraße	26)*	25
Feldbergplatz	25	23
Fichteplatz	28	25
Finanzministerium	26	24
Große Bleiche / Mundus	29	27
Große Langgasse / Inselplatz	29	28
Hintere Bleiche / Neubrunnenstraße	27	24)*
Konrad-Adenauer-Ufer	24	22
Leibnizstraße	25	23
Neubrunnenplatz	34	31
Rheinallee 3B (Stadtbibliothek)	37	34)*
Rheinallee/Kaiserstraße	35	33
Rheinallee/LfU	36	34
Rheinallee/Parkhaus Rheinufer	29	28
Rheingoldhalle	36	33
Rheinstraße/Dagobertstraße	36	33
Rheinstr/Große Bleiche	29	27
Rheinstraße 24	40	37
Rheinstraße DB Cargo	34	30
Rheinstraße/Stadtmauer	38	35
Schillerstraße	29	25
Windmühlenstraße	32	29

)* Die Verfügbarkeit der Messungen ist kleiner als 90 %

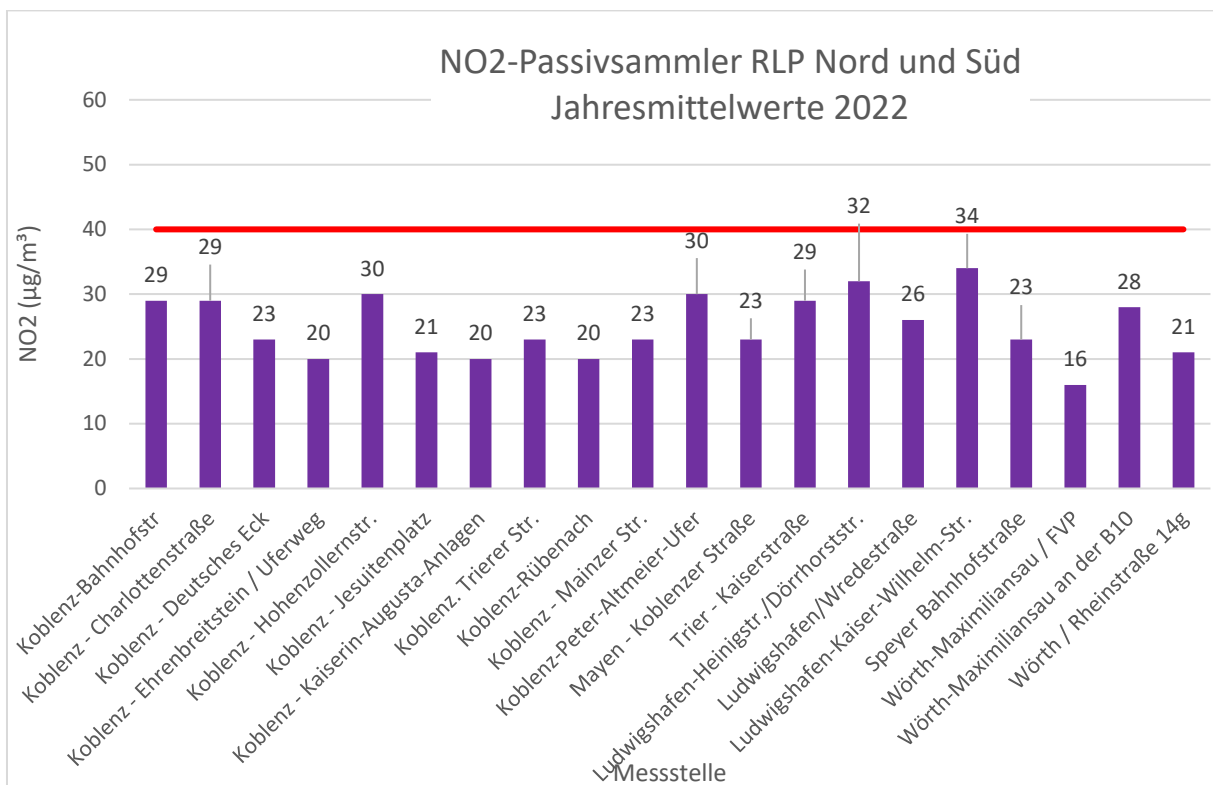
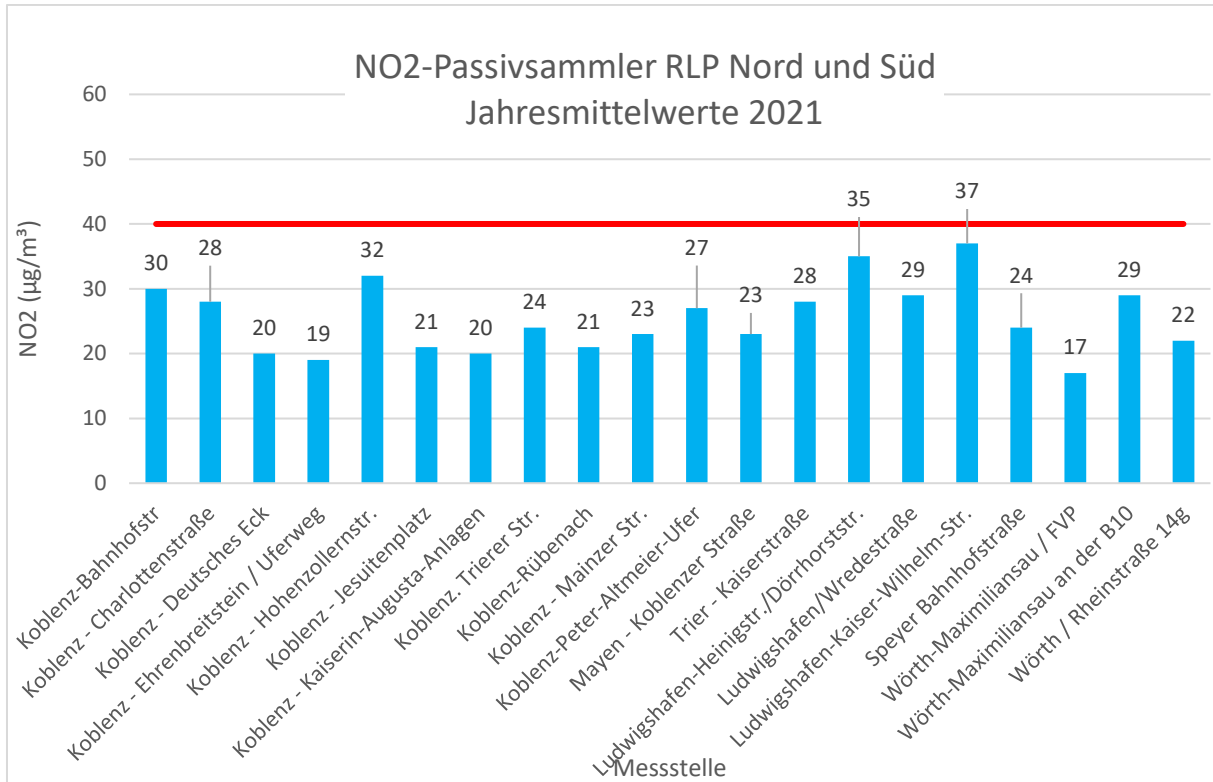


— NO₂ - Jahresmittelgrenzwert 39.BImSchV

**Ergebnisse der NO₂ – Passivsammler – Messungen Stand 12/2022 (µg/m³)****Messgebiete : Koblenz / Mayen / Trier / Speyer****Ludwigshafen / Wörth**

NO ₂ -Passivsammler - Messungen 2022	Jahresmittelwert	Jahresmittelwert
Messpunkt	2021	2022
Koblenz-Bahnhofstr	30	29
Koblenz – Charlottenstraße	28	29
Koblenz – Deutsches Eck	20	23
Koblenz – Ehrenbreitstein / Uferweg	19	20)*
Koblenz - Hohenzollernstr.	32	30
Koblenz – Jesuitenplatz	21	21
Koblenz - Kaiserin-Augusta-Anlagen	20	20
Koblenz. Trierer Str.	24	23
Koblenz-Rübenach	21	20
Koblenz - Mainzer Str.	23	23
Koblenz-Peter-Altmeier-Ufer	27	30
Mayen - Koblenzer Straße	23	23
Trier - Kaiserstraße	28	29
Ludwigshafen-Heinigstr./Dörrhorststr.	35	32
Ludwigshafen/Wredestraße	29	26
Ludwigshafen-Kaiser-Wilhelm-Str.	37	34
Speyer Bahnhofstraße	24	23
Wörth-Maximiliansau / FVP	17	16
Wörth-Maximiliansau an der B10	29	28
Wörth / Rheinstraße 14g	22	21

)* Die Verfügbarkeit der Messungen ist kleiner als 90 %



— NO₂ - Jahresmittelgrenzwert 39.BImSchV