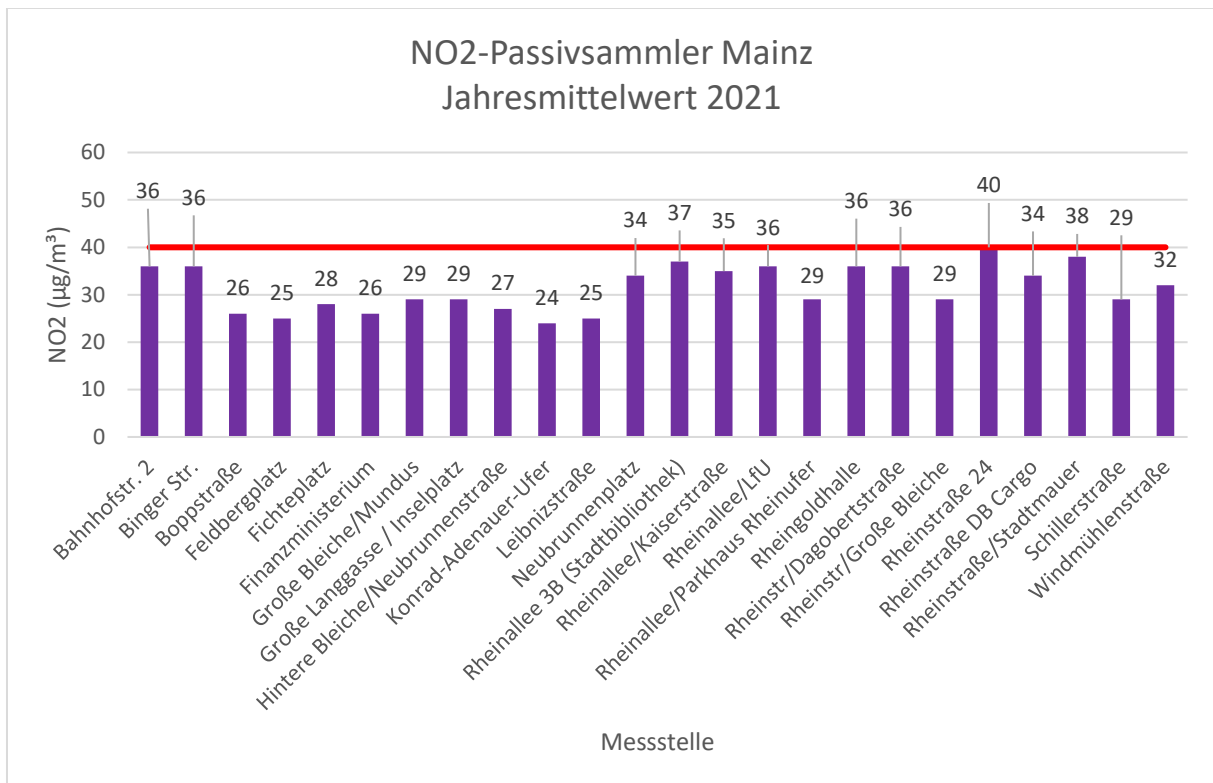
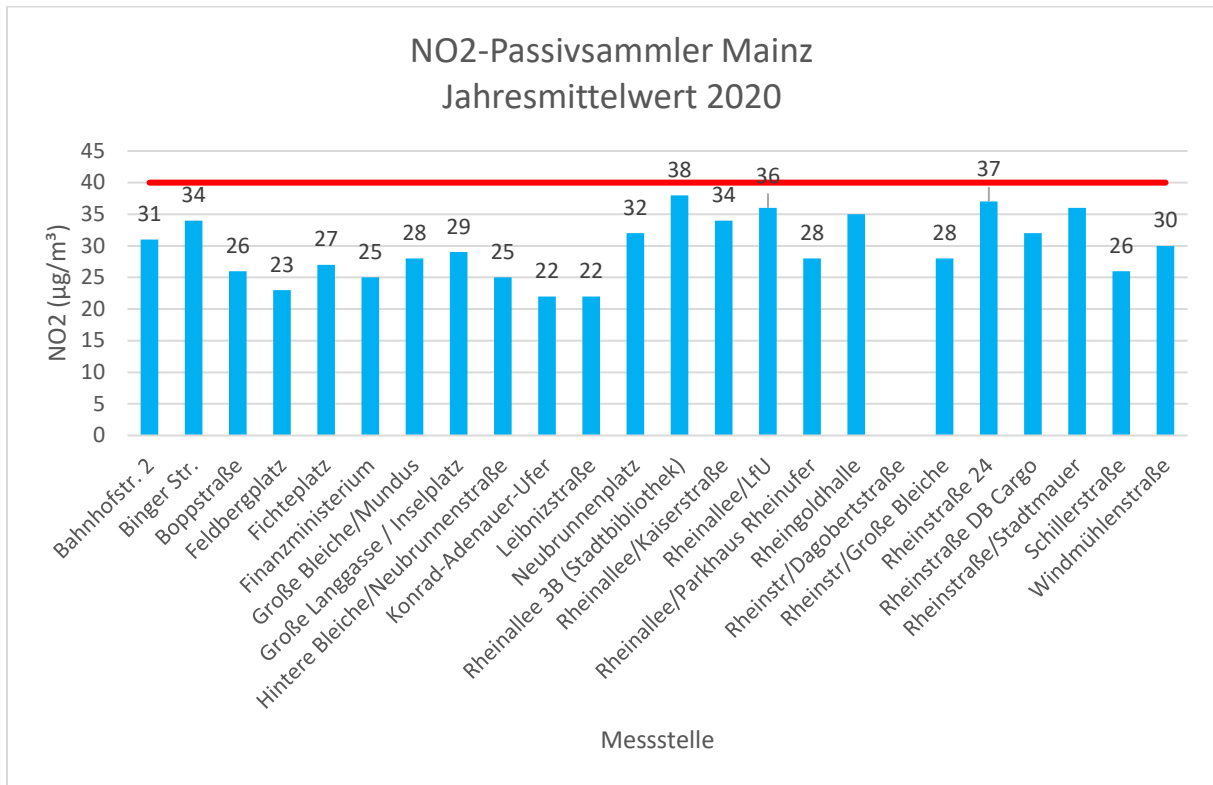


**Ergebnisse der NO₂ – Passivsammler – Messungen Stand 12/2021 (µg/m³)****Messgebiet Mainz**

NO ₂ -Passivsammler - Messungen 2021	Jahresmittelwert	Jahresmittelwert
Messpunkt	2020	2021
Bahnhofstr. 2	31	36
Binger Str.	34	36
Boppstraße	26	26)*
Feldbergplatz	23	25
Fichteplatz	27	28
Finanzministerium	25	26
Große Bleiche / Mundus	28	29
Große Langgasse / Inselplatz	29	29
Hintere Bleiche / Neubrunnenstraße	25	27
Konrad-Adenauer-Ufer	22	24
Leibnizstraße	22	25
Neubrunnenplatz	32	34
Rheinallee 3B (Stadtbibliothek)	38	37
Rheinallee/Kaiserstraße	34	35
Rheinallee/LfU	36	36
Rheinallee/Parkhaus Rheinufer	28	29
Rheingoldhalle	35	36
Rheinstraße/Dagobertstraße)**	-	36
Rheinstr/Große Bleiche	28	29
Rheinstraße 24	37	40
Rheinstraße DB Cargo	32	34
Rheinstraße/Stadtmauer	36	38
Schillerstraße	26	29
Windmühlenstraße	30	32

)* Die Verfügbarkeit der Messungen ist auf Grund einer Baustelle kleiner als 90 %

)** 2021 neu eingerichtete Messstelle



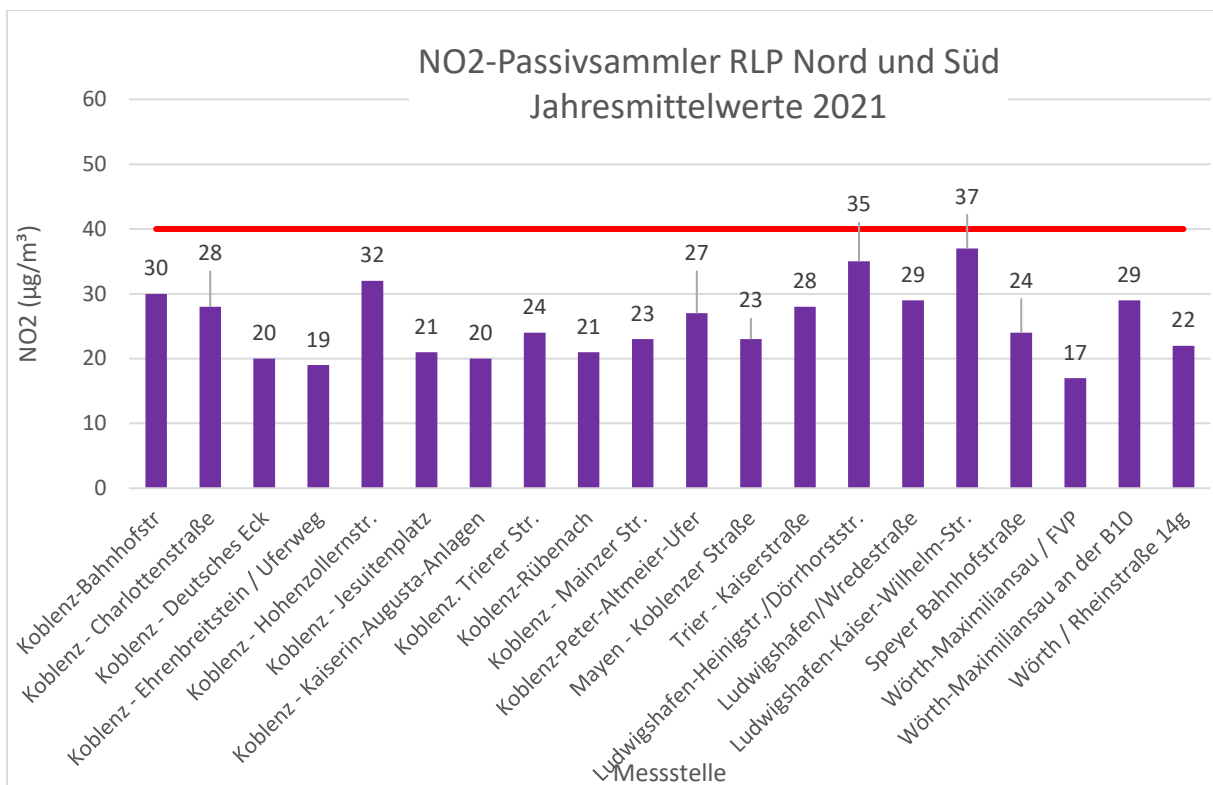
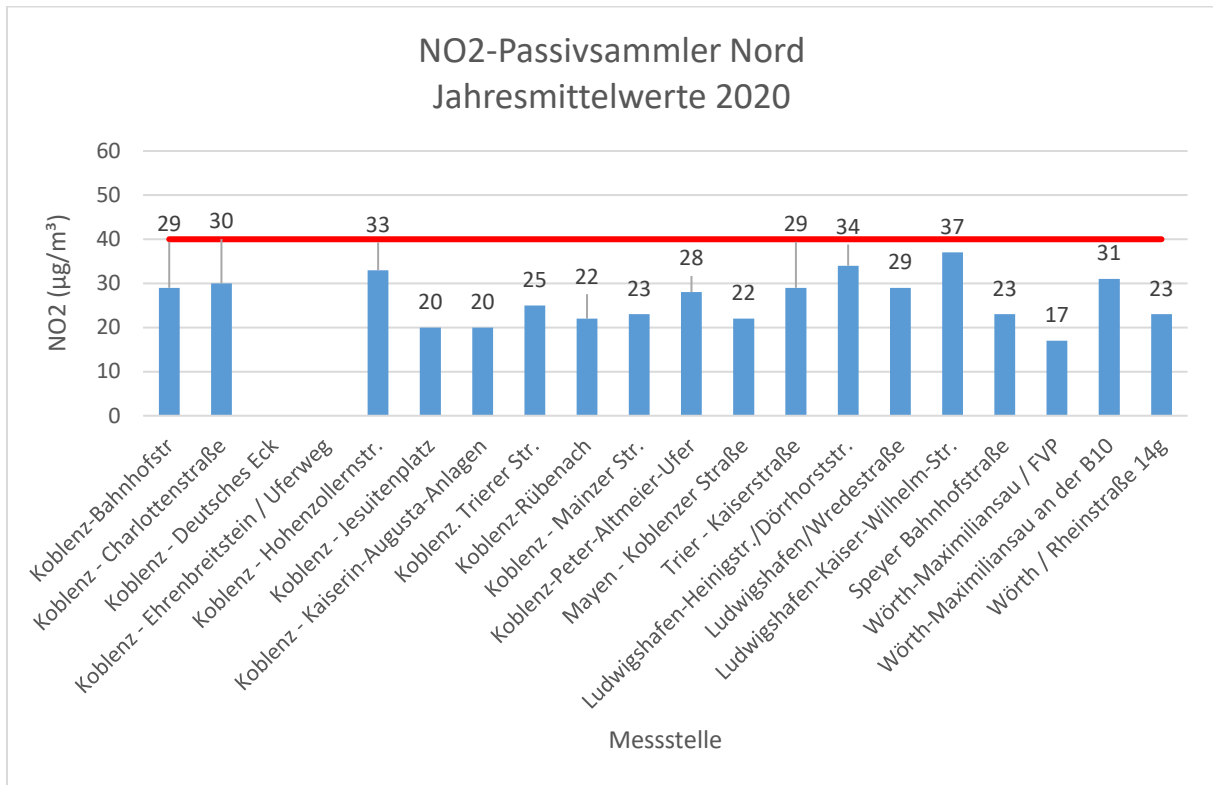
— NO₂ - Jahresmittelgrenzwert 39.BImSchV

**Ergebnisse der NO₂ – Passivsammler – Messungen Stand 12/2021 (µg/m³)****Messgebiete : Koblenz / Mayen / Trier / Speyer****Ludwigshafen / Wörth**

NO ₂ -Passivsammler - Messungen 2021	Jahresmittelwert	Jahresmittelwert
Messpunkt	2020	2021
Koblenz-Bahnhofstr	29	30
Koblenz – Charlottenstraße	30	28
Koblenz – Deutsches Eck)*	18	20
Koblenz – Ehrenbreitstein / Uferweg)**	-	19
Koblenz - Hohenzollernstr.	33	32
Koblenz – Jesuitenplatz	20	21
Koblenz - Kaiserin-Augusta-Anlagen	20	20
Koblenz. Trierer Str.	25	24
Koblenz-Rübenach	22	21
Koblenz - Mainzer Str.	23	23
Koblenz-Peter-Altmeier-Ufer	28	27
Mayen - Koblenzer Straße	22	23
Trier - Kaiserstraße	29	28
Ludwigshafen-Heinigstr./Dörrhorststr.	34	35
Ludwigshafen/Wredestraße	29	29
Ludwigshafen-Kaiser-Wilhelm-Str.	37	37
Speyer Bahnhofstraße	23	24
Wörth-Maximiliansau / FVP	17	17
Wörth-Maximiliansau an der B10	31	29
Wörth / Rheinstraße 14g	23	22

)* Im Februar 2020 neu eingerichtete Messstelle

)** 2021 neu eingerichtete Messstelle



— NO₂ - Jahresmittelgrenzwert 39.BImSchV