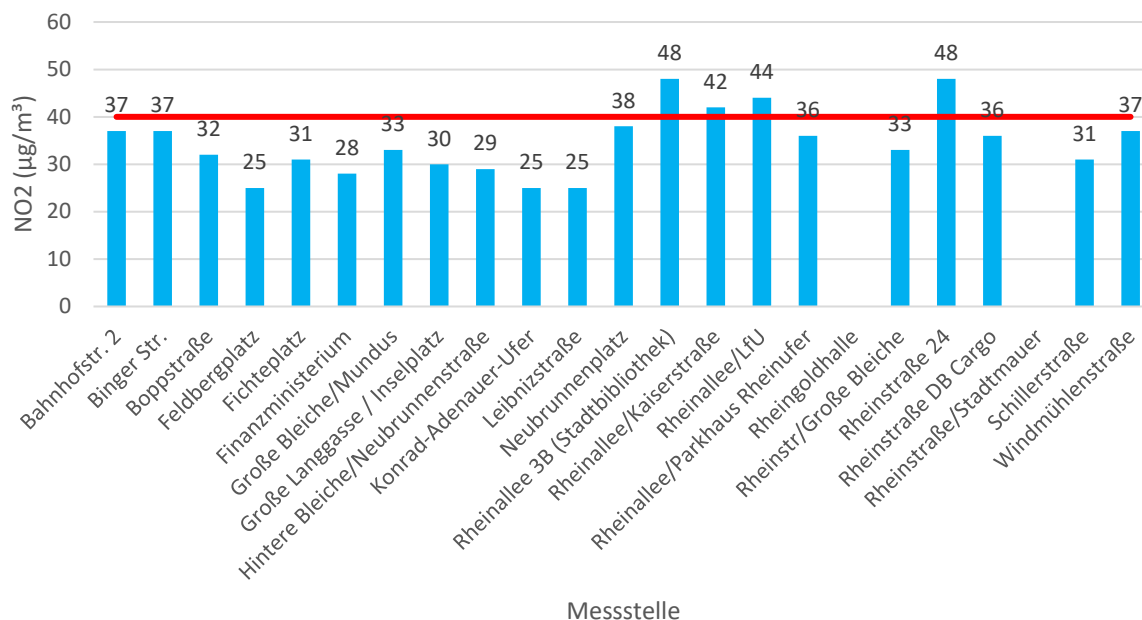


Ergebnisse der NO₂ – Passivsammler – Messungen Stand 12/2020 (µg/m³)**Messgebiet Mainz**

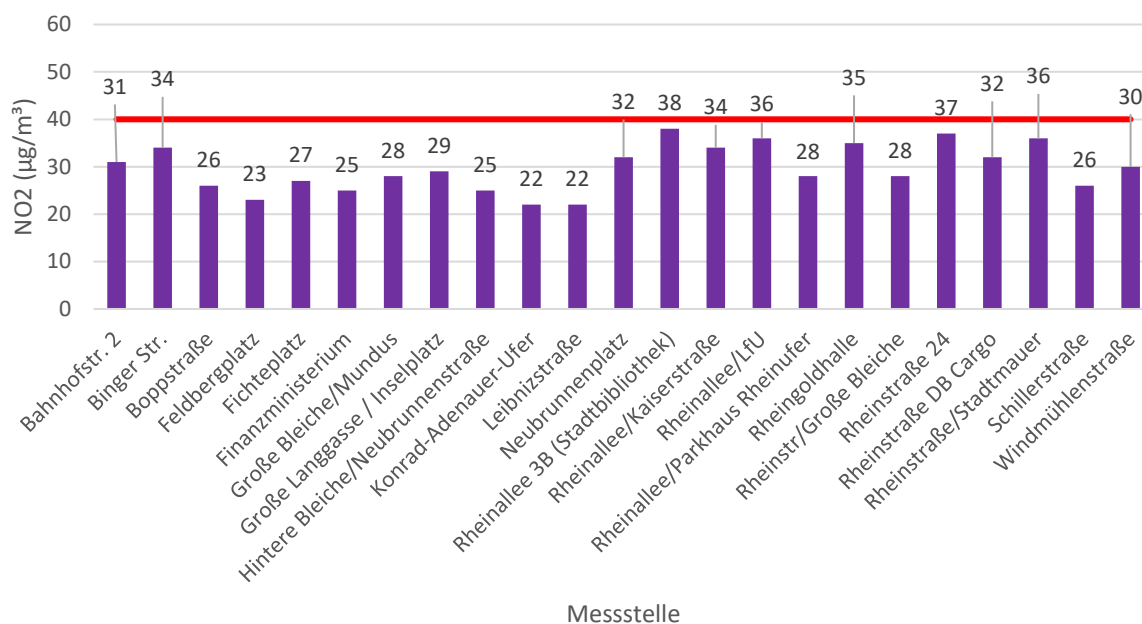
NO ₂ -Passivsammler - Messungen 2020	Jahresmittelwert	Jahresmittelwert
Messpunkt	2019	2020
Bahnhofstr. 2	37	31
Binger Str.	37	34
Boppstraße	32	26
Feldbergplatz	25	23
Fichteplatz	31	27
Finanzministerium	28	25
Große Bleiche / Mundus	33	28
Große Langgasse / Inselplatz	30	29
Hintere Bleiche / Neubrunnenstraße	29	25
Konrad-Adenauer-Ufer	25	22
Leibnizstraße	25	22
Neubrunnenplatz	38	32
Rheinallee 3B (Stadtbibliothek)	48	38
Rheinallee/Kaiserstraße	42	34
Rheinallee/LfU	44	36
Rheinallee/Parkhaus Rheinufer	36	28
Rheingoldhalle)*	-	35
Rheinstr/Große Bleiche	33	28
Rheinstraße 24	48	37
Rheinstraße DB Cargo	36	32
Rheinstraße/Stadtmauer)*	-	36
Schillerstraße	31	26
Windmühlenstraße	37	30

)* 2020 neu eingerichtete Messstelle

NO₂-Passivsammler Mainz Jahresmittelwert 2019



Zwischenauswertung NO₂-Passivsammler Mainz Jahresmittelwert 2020



— NO₂ - Jahresmittelgrenzwert 39.BImSchV



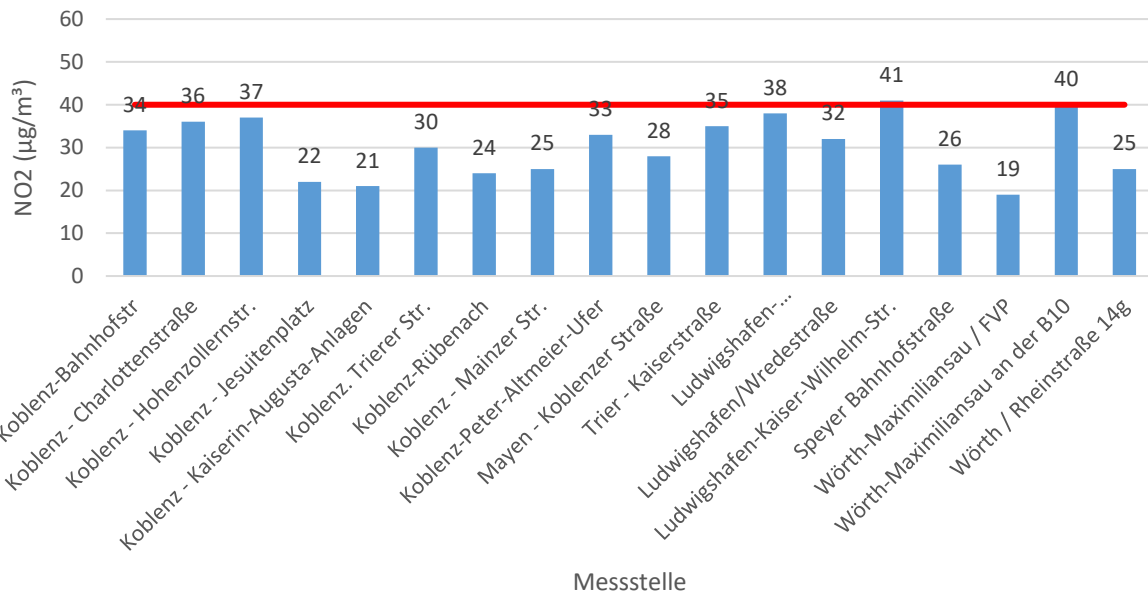
Ergebnisse der NO₂ – Passivsammler – Messungen Stand 12/2020 (µg/m³)

Messgebiete : Koblenz / Mayen / Trier / Speyer

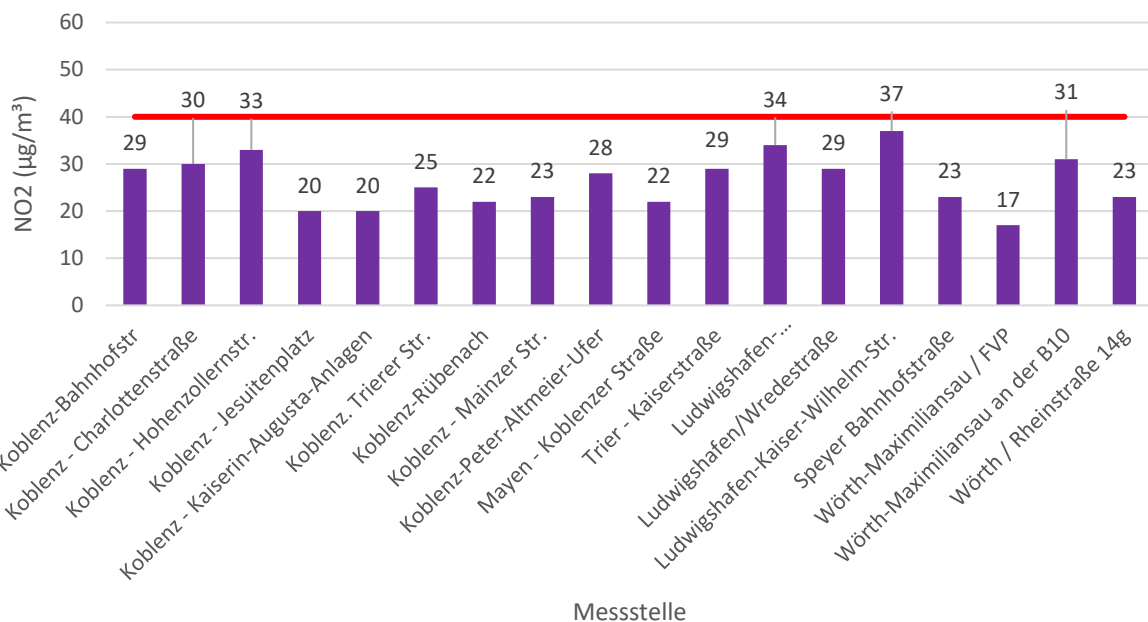
Ludwigshafen / Wörth

NO ₂ -Passivsammler - Messungen 2020	Jahresmittelwert	Jahresmittelwert
Messpunkt	2019	2020
Koblenz-Bahnhofstr	34	29
Koblenz – Charlottenstraße	36	30
Koblenz - Hohenzollernstr.	37	33
Koblenz – Jesuitenplatz	22	20
Koblenz - Kaiserin-Augusta-Anlagen	21	20
Koblenz. Trierer Str.	30	25
Koblenz-Rübenach	24	22
Koblenz - Mainzer Str.	25	23
Koblenz-Peter-Altmeier-Ufer	33	28
Mayen - Koblenzer Straße	28	22
Trier - Kaiserstraße	35	29
Ludwigshafen-Heinigstr./Dörrhorststr.	38	34
Ludwigshafen/Wredestraße	32	29
Ludwigshafen-Kaiser-Wilhelm-Str.	41	37
Speyer Bahnhofstraße	26	23
Wörth-Maximiliansau / FVP	19	17
Wörth-Maximiliansau an der B10	40	31
Wörth / Rheinstraße 14g	25	23

NO₂-Passivsammler Nord Jahresmittelwerte 2019



NO₂-Passivsammler RLP Nord und Süd Jahresmittelwert 2020



— NO₂ - Jahresmittelgrenzwert 39.BImSchV