

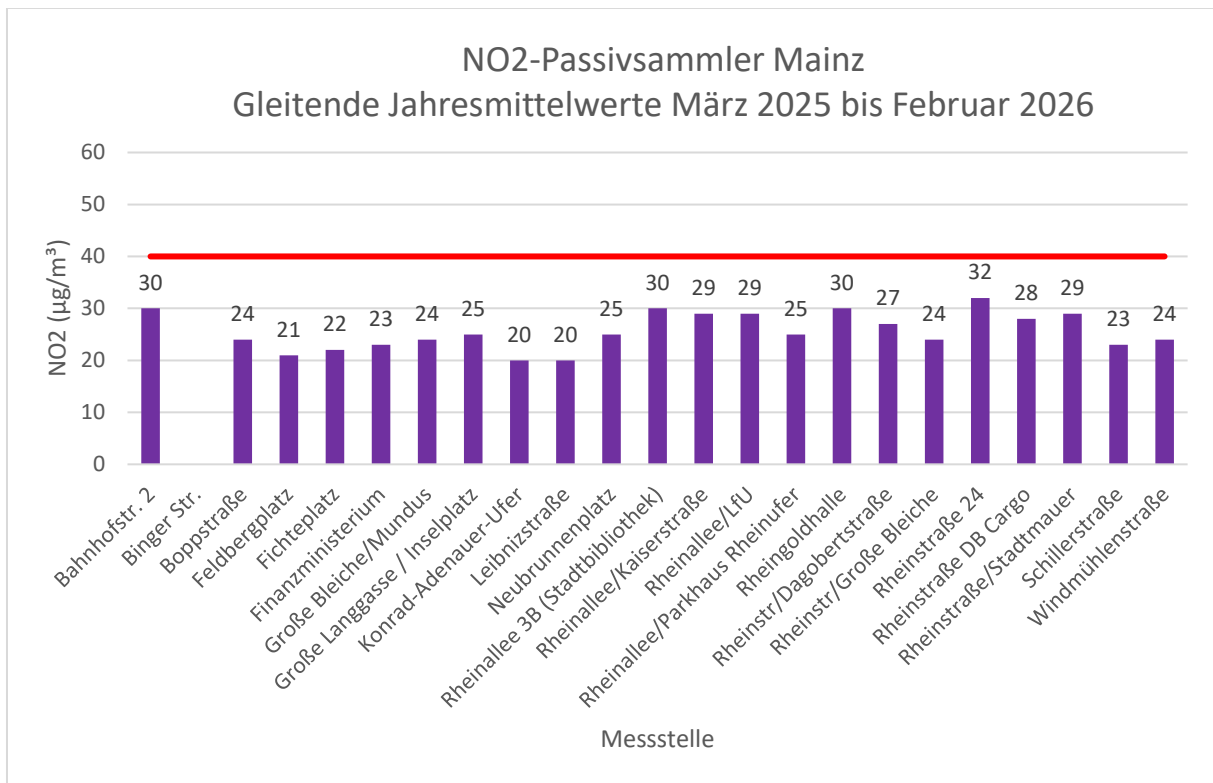
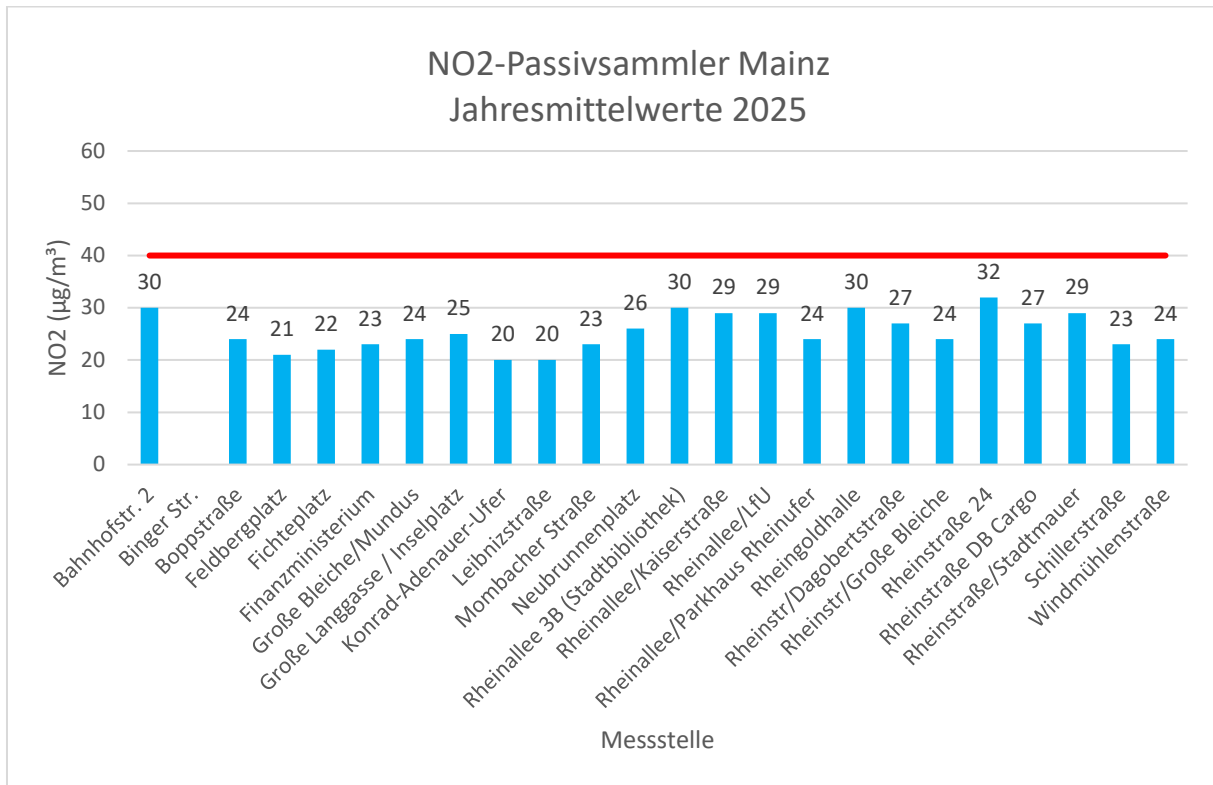


Ergebnisse der NO₂ – Passivsammler – Messungen Stand 2/2026 ($\mu\text{g}/\text{m}^3$)

Messgebiet Mainz

NO ₂ -Passivsammler - Messungen 2026	Jahresmittelwert	Gleitender Mittelwert
Messpunkt	2025	März 25 bis Februar 26
Bahnhofstr. 2	30	30
Binger Str.	--)*	--)*
Boppstraße	24	24
Feldbergplatz	21	21
Fichteplatz	22	22
Finanzministerium	23	23
Große Bleiche / Mundus	24	24
Große Langgasse / Inselplatz	25	25
Konrad-Adenauer-Ufer	20	20
Leibnizstraße	20	20
Neubrunnenplatz	26	25
Rheinallee 3B (Stadtbibliothek)	30	30
Rheinallee/Kaiserstraße	29	29
Rheinallee/LfU	29	29
Rheinallee/Parkhaus Rheinufer	24	25
Rheingoldhalle	30	30
Rheinstraße/Dagobertstraße	27	27
Rheinstr/Große Bleiche	24	24
Rheinstraße 24	32	32
Rheinstraße DB Cargo	27	28
Rheinstraße/Stadtmauer	29	29
Schillerstraße	23	23
Windmühlenstraße	24	24

)* Messpunkt kann seit 2025 vorübergehend nicht mehr beprobt werden



— NO₂ - Jahresmittelgrenzwert 39.BImSchV



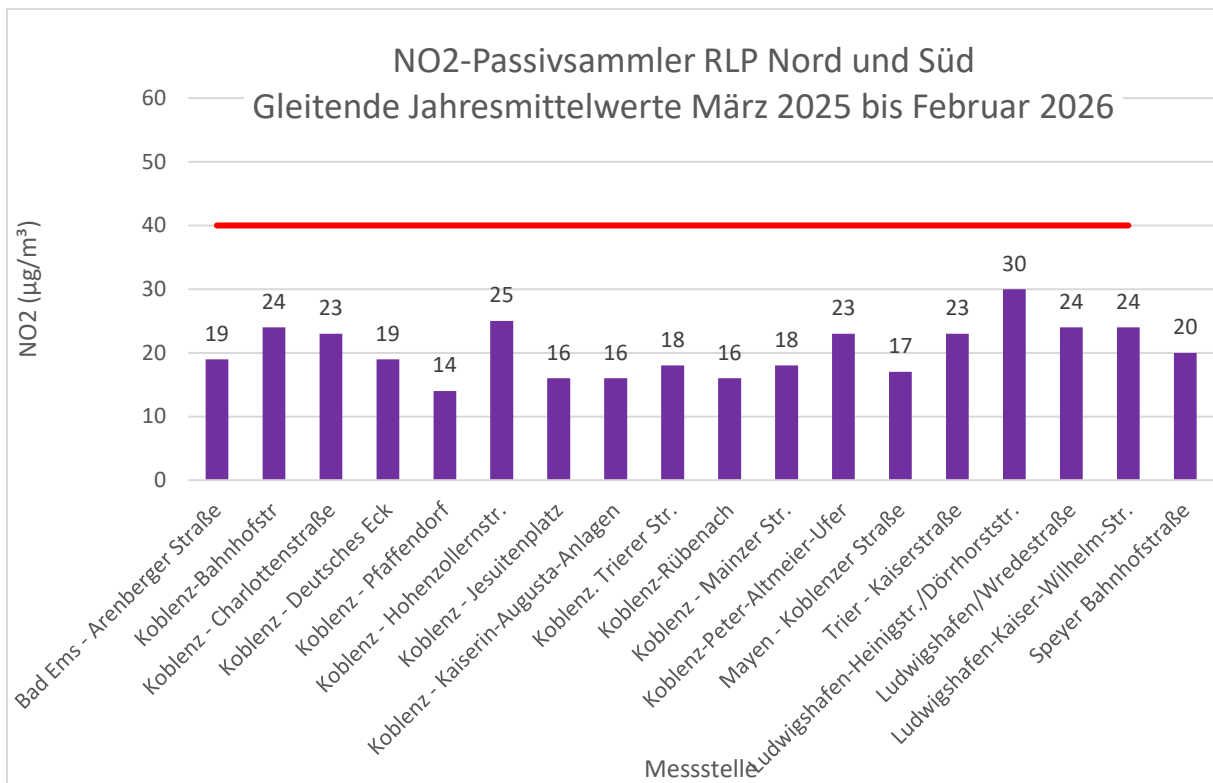
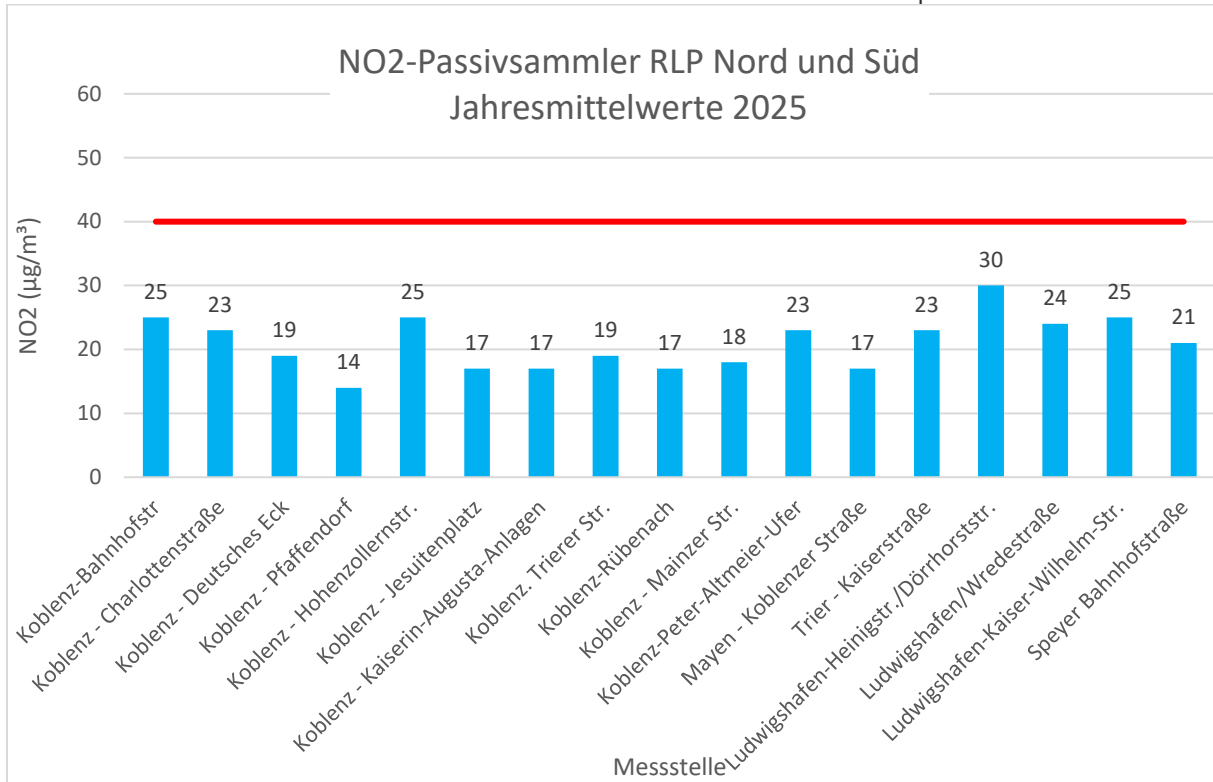
Ergebnisse der NO₂ – Passivsammler – Messungen Stand 2/2026 (µg/m³)

Messgebiete : Bad Ems / Koblenz / Mayen / Trier /

Ludwigshafen / Speyer

NO ₂ -Passivsammler - Messungen 2026	Jahresmittelwert	Gleitender Mittelwert
Messpunkt	2025	März 25 bis Februar 26
Bad Ems – Arenberger Straße	--)*	19)*
Koblenz-Bahnhofstr	25	24
Koblenz – Charlottenstraße	23	23
Koblenz – Deutsches Eck	19	19
Koblenz – Pfaffendorf	14	14
Koblenz - Hohenzollernstr.	25	25
Koblenz – Jesuitenplatz	17	16
Koblenz - Kaiserin-Augusta-Anlagen	17	16
Koblenz - Trierer Str.	19	18
Koblenz-Rübenach	17	16
Koblenz - Mainzer Str.	18	18
Koblenz-Peter-Altmeier-Ufer	23	23
Mayen - Koblenzer Straße	17	17
Trier - Kaiserstraße	23	23
Ludwigshafen-Heinigstr./Dörrhorststr.	30	30
Ludwigshafen/Wredestraße	24	24
Ludwigshafen-Kaiser-Wilhelm-Str.	25	24
Speyer Bahnhofstraße	21	20

)* Messpunkt wurde im Januar 2026 neu eingerichtet



— NO₂ - Jahresmittelgrenzwert 39.BImSchV