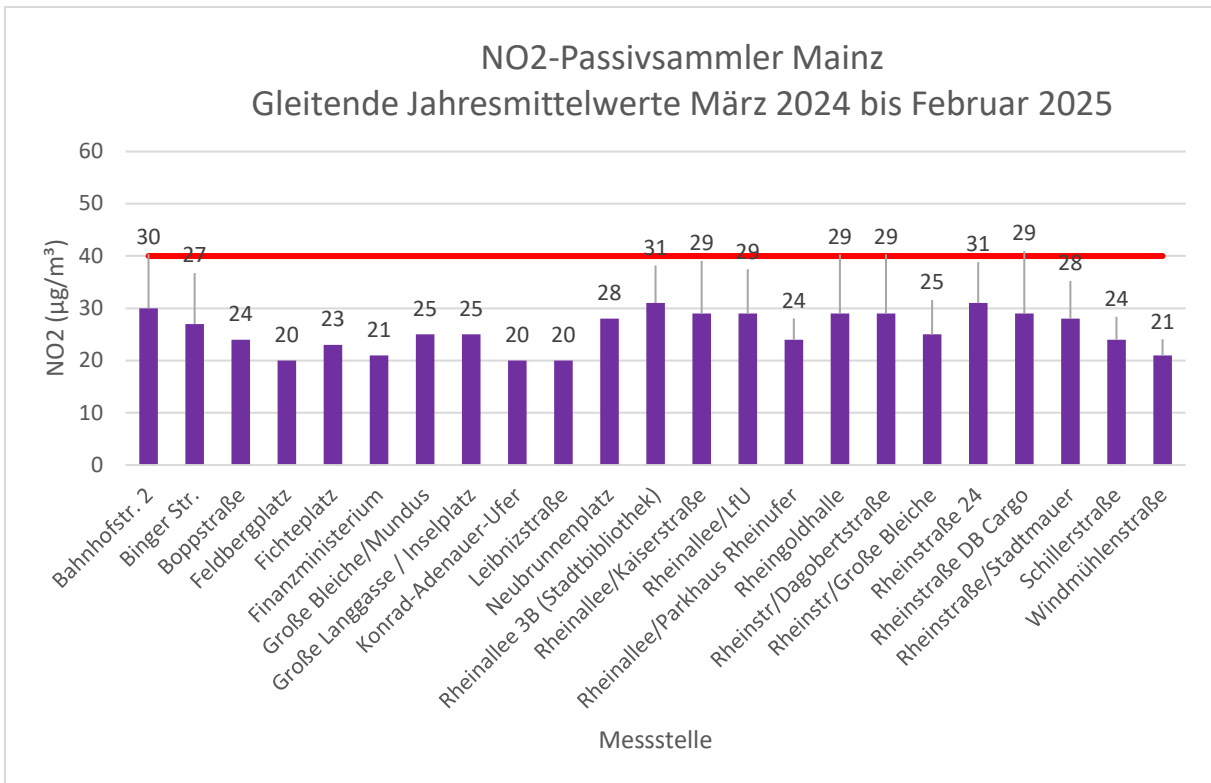
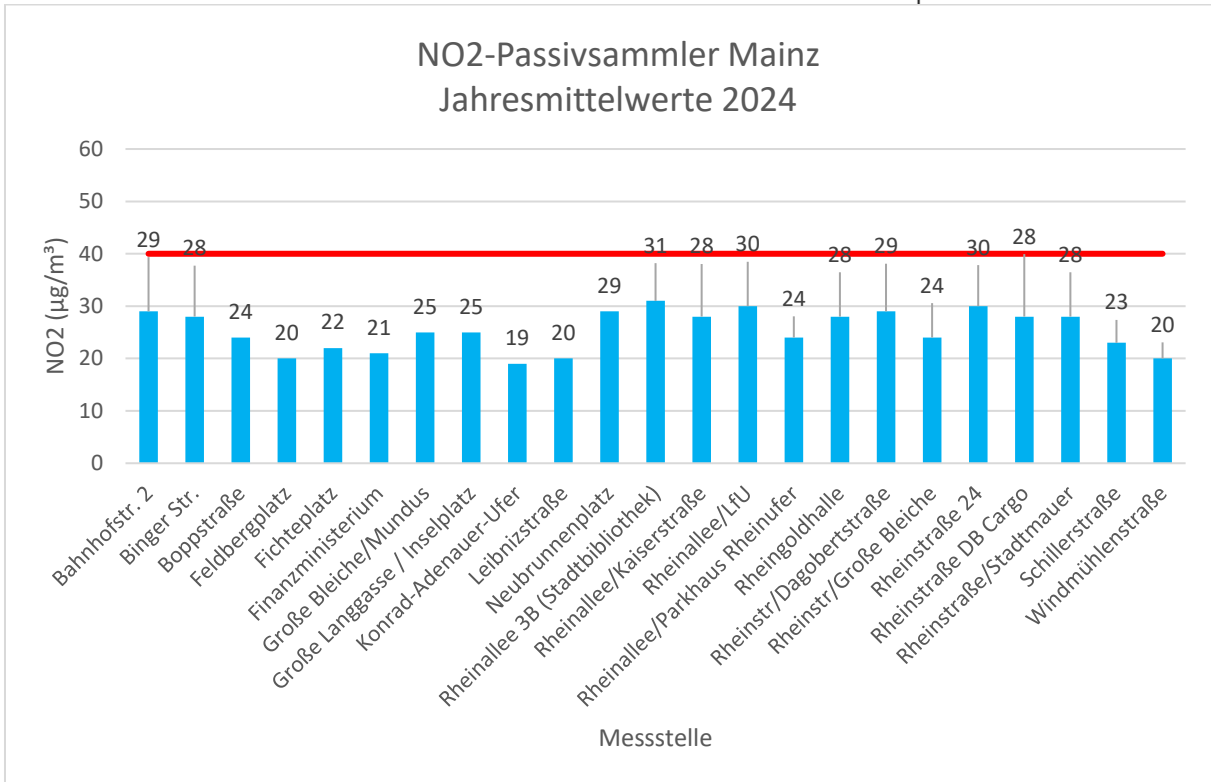


**Ergebnisse der NO<sub>2</sub> – Passivsammler – Messungen Stand 2/2025 (µg/m<sup>3</sup>)****Messgebiet Mainz**

NO <sub>2</sub> -Passivsammler - Messungen 2025	Jahresmittelwert	Gleitender Mittelwert
Messpunkt	2024	März 24 bis Februar 25
Bahnhofstr. 2	29	30
Binger Str.	28	27
Boppstraße	24	24
Feldbergplatz	20	20
Fichteplatz	22	23
Finanzministerium	21	21
Große Bleiche / Mundus	25	25
Große Langgasse / Inselplatz	25	25
Konrad-Adenauer-Ufer	19	20
Leibnizstraße	20	20
Neubrunnenplatz	29	28
Rheinallee 3B (Stadtbibliothek)	31	31
Rheinallee/Kaiserstraße	28	29
Rheinallee/LfU	30	29
Rheinallee/Parkhaus Rheinufer	24	24
Rheingoldhalle	28	29
Rheinstraße/Dagobertstraße	29	29
Rheinstr/Große Bleiche	24	25
Rheinstraße 24	30	31
Rheinstraße DB Cargo	28	29
Rheinstraße/Stadtmauer	28	28
Schillerstraße	23	24
Windmühlenstraße	20	21



— NO<sub>2</sub> - Jahresmittelgrenzwert 39.BImSchV

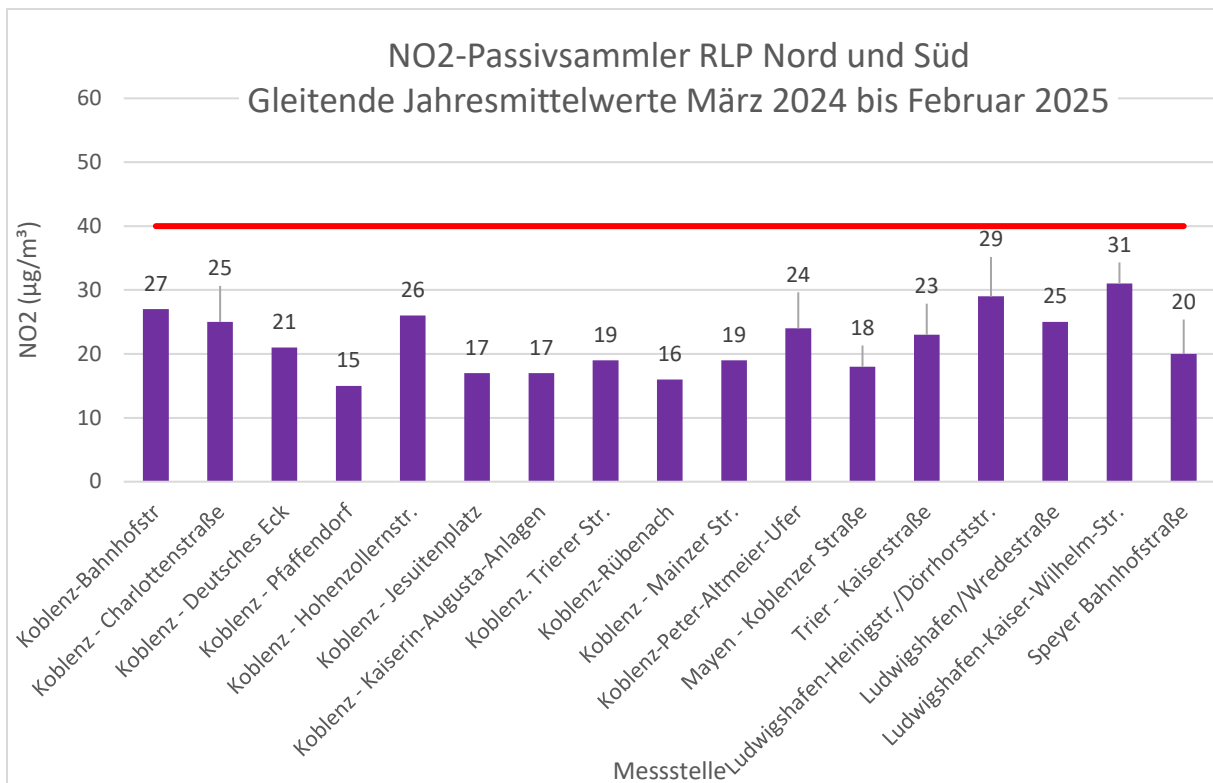
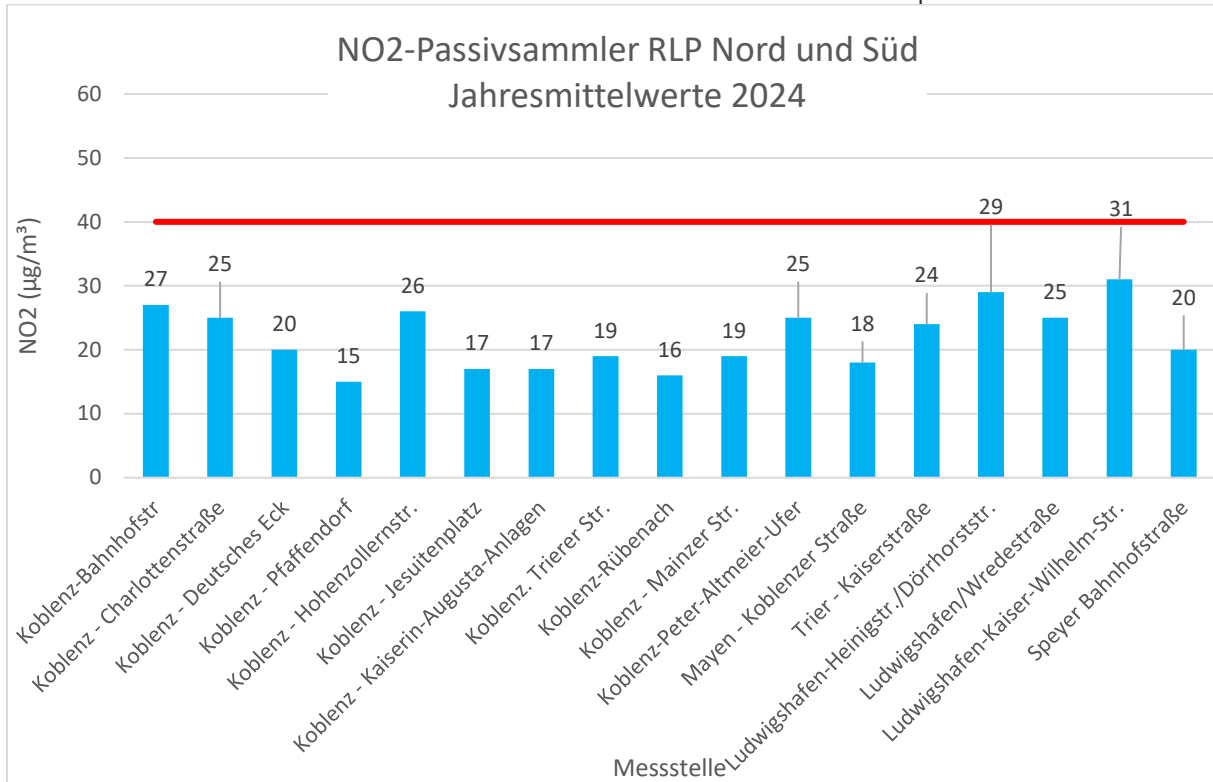


**Ergebnisse der NO<sub>2</sub> – Passivsammler – Messungen Stand 2/2025 (µg/m<sup>3</sup>)**

**Messgebiete : Koblenz / Mayen / Trier / Speyer /**

**Ludwigshafen**

NO <sub>2</sub> -Passivsammler - Messungen 2025	Jahresmittelwert	Gleitender Mittelwert
Messpunkt	2024	März 24 bis Februar 25
Koblenz-Bahnhofstr	27	27
Koblenz – Charlottenstraße	25	25
Koblenz – Deutsches Eck	20	21
Koblenz – Pfaffendorf	15	15
Koblenz - Hohenzollernstr.	26	26
Koblenz – Jesuitenplatz	17	17
Koblenz - Kaiserin-Augusta-Anlagen	17	17
Koblenz - Trierer Str.	19	19
Koblenz-Rübenach	16	16
Koblenz - Mainzer Str.	19	19
Koblenz-Peter-Altmeier-Ufer	25	24
Mayen - Koblenzer Straße	18	18
Trier - Kaiserstraße	24	23
Ludwigshafen-Heinigstr./Dörrhorststr.	29	29
Ludwigshafen/Wredestraße	25	25
Ludwigshafen-Kaiser-Wilhelm-Str.	31	31
Speyer Bahnhofstraße	20	20



— NO<sub>2</sub> - Jahresmittelgrenzwert 39.BImSchV