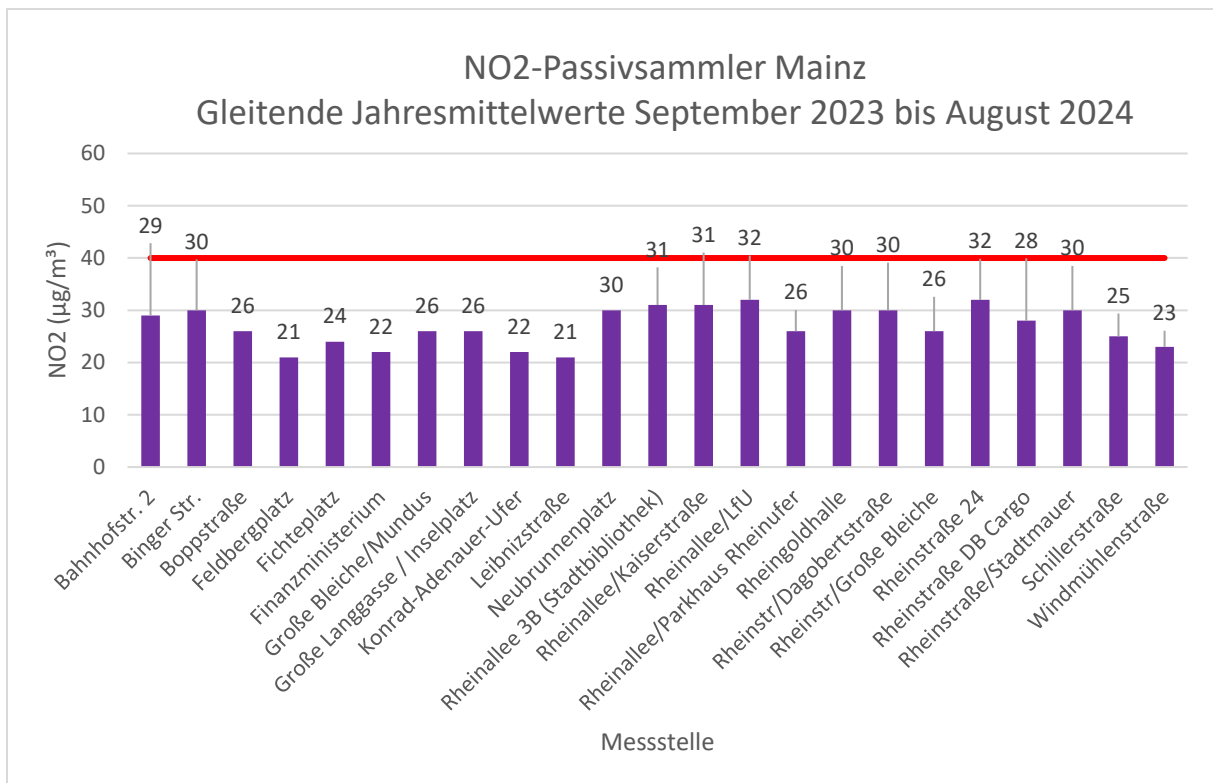
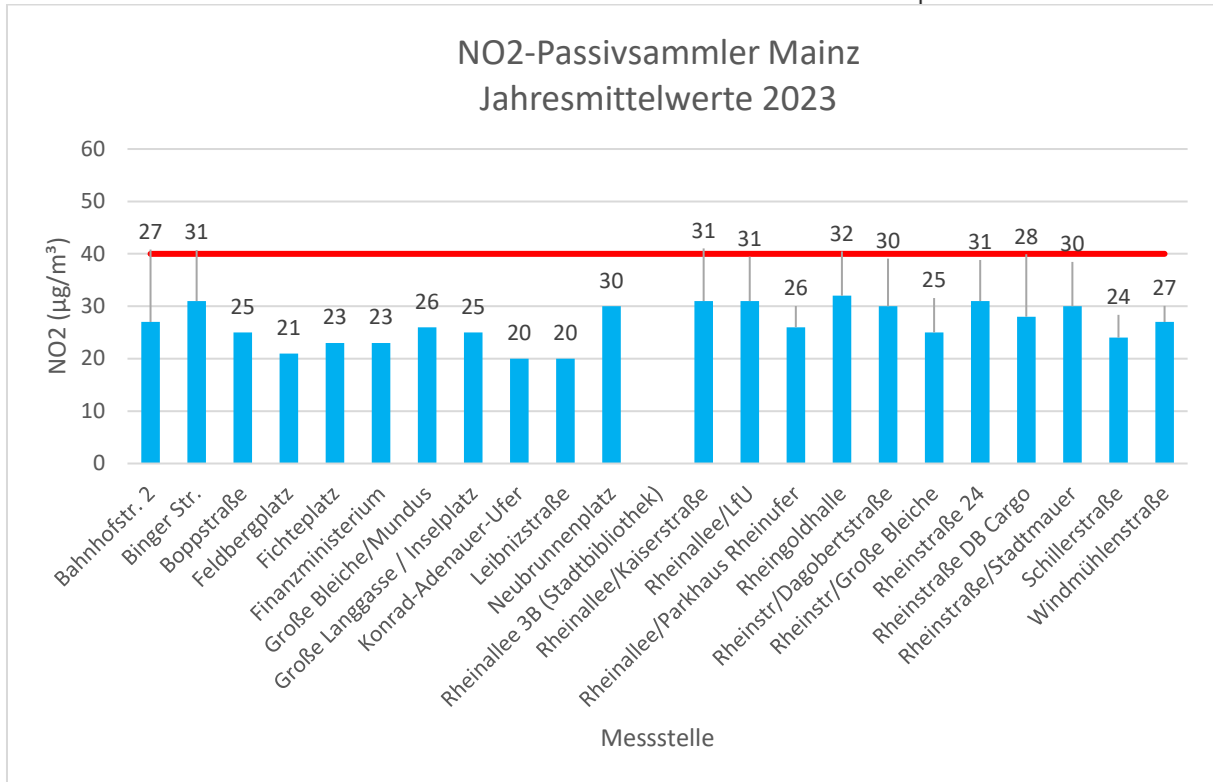


**Ergebnisse der NO<sub>2</sub> – Passivsammler – Messungen Stand 08/2024 (µg/m<sup>3</sup>)****Messgebiet Mainz**

NO <sub>2</sub> -Passivsammler - Messungen 2024	Jahresmittelwert	Gleitender Mittelwert
Messpunkt	2023	September23 bis August 24
Bahnhofstr. 2	27	29
Binger Str.	31	30
Boppstraße	25	26
Feldbergplatz	21	21
Fichteplatz	23	24
Finanzministerium	23	22
Große Bleiche / Mundus	26	26
Große Langgasse / Inselplatz	25	26
Konrad-Adenauer-Ufer	20	22
Leibnizstraße	20	21
Neubrunnenplatz	30	30
Rheinallee 3B (Stadtbibliothek)	-- )*	31 )**
Rheinallee/Kaiserstraße	31	31
Rheinallee/LfU	31	32
Rheinallee/Parkhaus Rheinufer	26	26
Rheingoldhalle	32	30
Rheinstraße/Dagobertstraße	30	30
Rheinstr/Große Bleiche	25	26
Rheinstraße 24	31	32
Rheinstraße DB Cargo	28	28
Rheinstraße/Stadtmauer	30	30
Schillerstraße	24	25
Windmühlenstraße	27	23

)\* Keine Messungen im Jahr 2023 möglich

)\*\* Neustart der Messungen im Januar 2024



— NO<sub>2</sub> - Jahresmittelgrenzwert 39.BImSchV

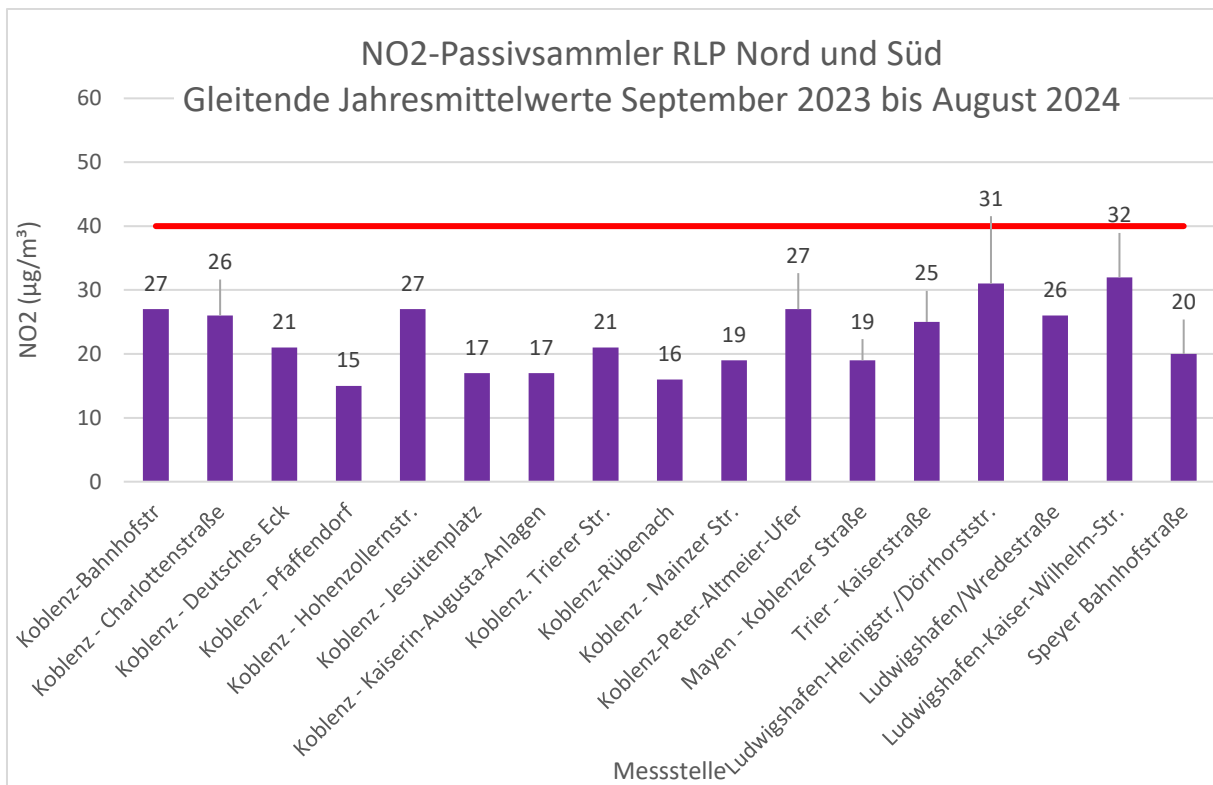
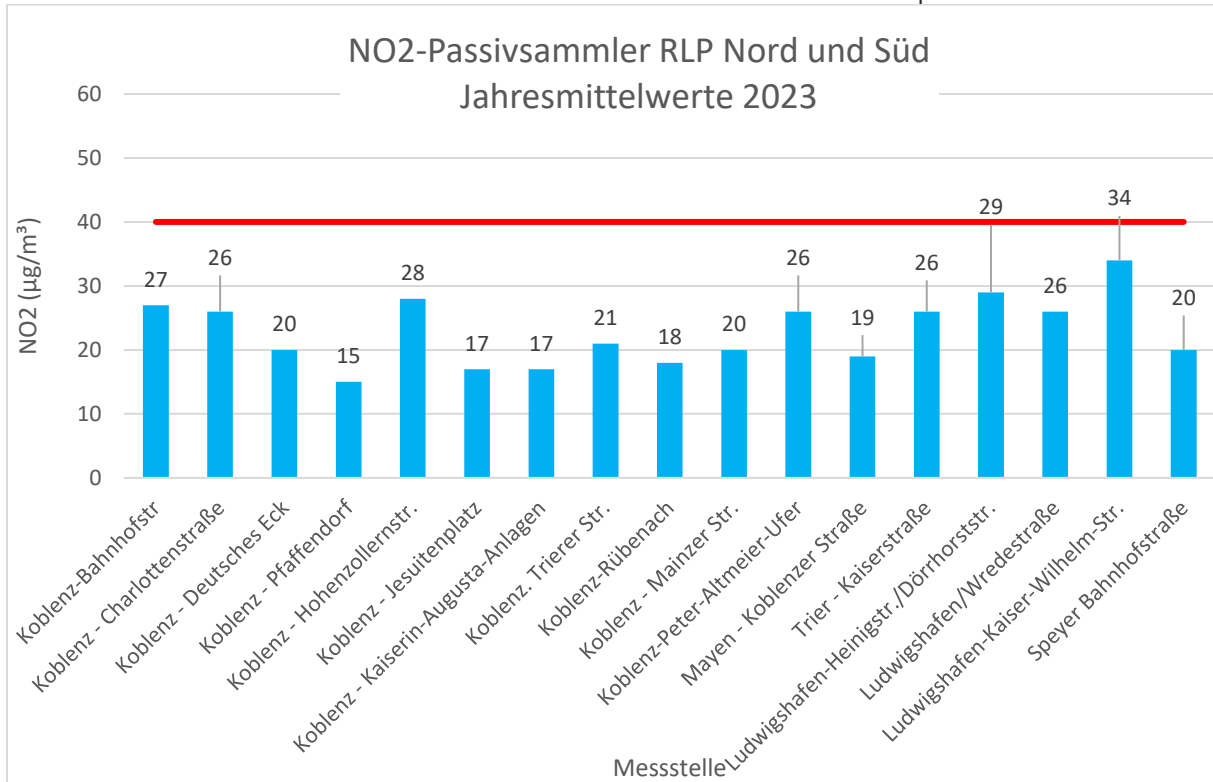


**Ergebnisse der NO<sub>2</sub> – Passivsammler – Messungen Stand 08/2024 (µg/m<sup>3</sup>)**

**Messgebiete : Koblenz / Mayen / Trier / Speyer /**

**Ludwigshafen**

NO <sub>2</sub> -Passivsammler - Messungen 2024	Jahresmittelwert	Gleitender Mittelwert
Messpunkt	2023	September 23 bis August 24
Koblenz-Bahnhofstr	27	27
Koblenz – Charlottenstraße	26	26
Koblenz – Deutsches Eck	20	21
Koblenz – Pfaffendorf	15	15
Koblenz - Hohenzollernstr.	28	27
Koblenz – Jesuitenplatz	17	17
Koblenz - Kaiserin-Augusta-Anlagen	17	17
Koblenz. Trierer Str.	21	21
Koblenz-Rübenach	18	16
Koblenz - Mainzer Str.	20	19
Koblenz-Peter-Altmeier-Ufer	26	27
Mayen - Koblenzer Straße	19	19
Trier - Kaiserstraße	26	25
Ludwigshafen-Heinigstr./Dörrhorststr.	29	31
Ludwigshafen/Wredestraße	26	26
Ludwigshafen-Kaiser-Wilhelm-Str.	34	32
Speyer Bahnhofstraße	20	20



— NO<sub>2</sub> - Jahresmittelgrenzwert 39.BImSchV