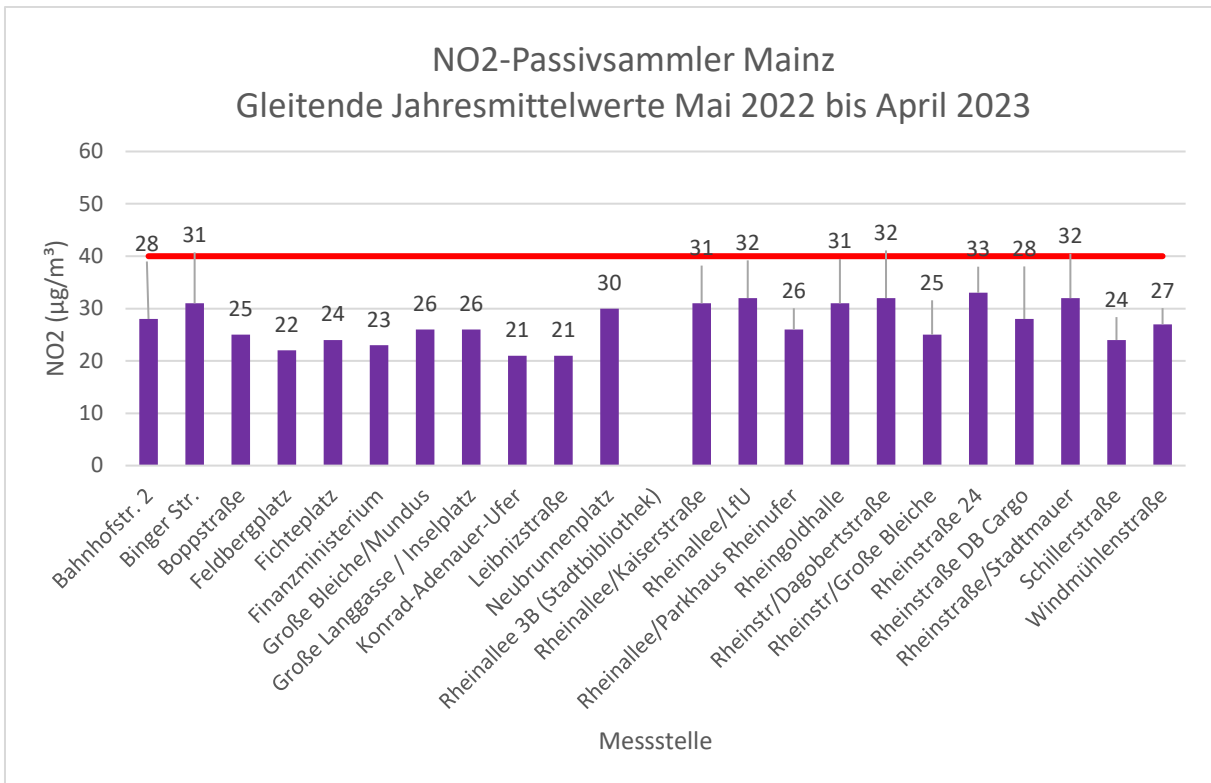
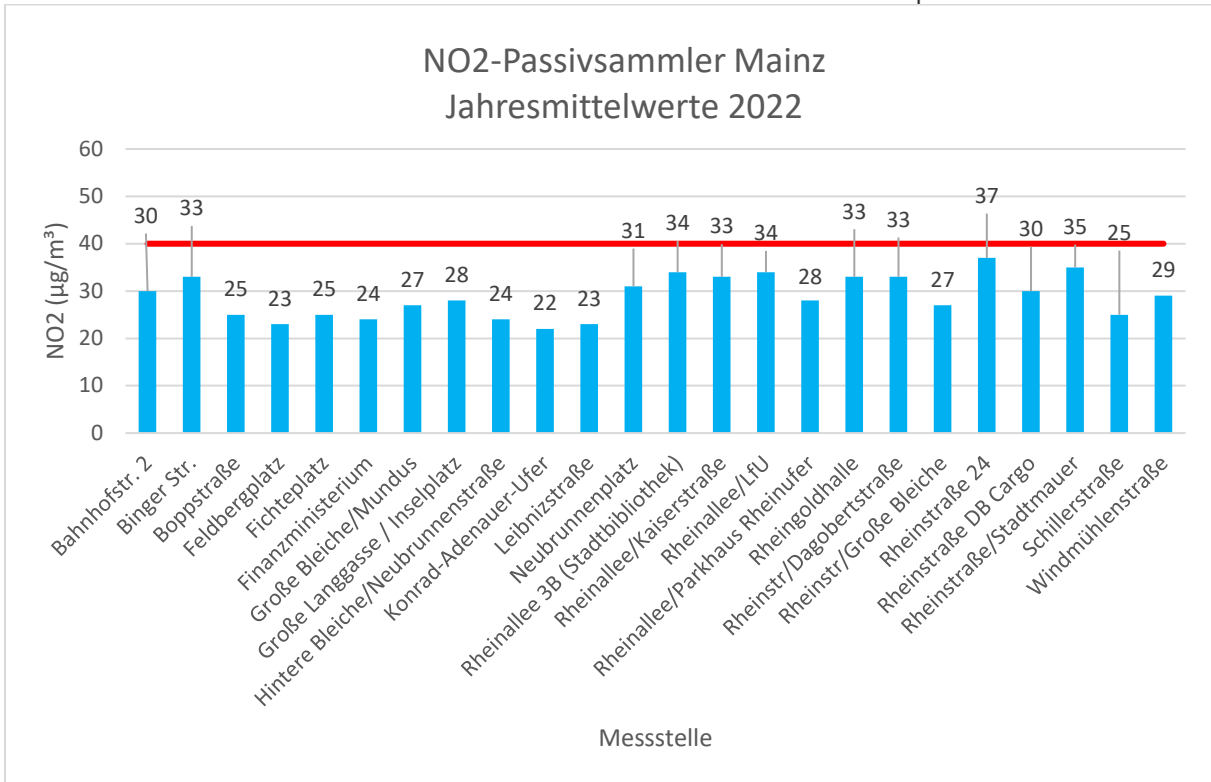


**Ergebnisse der NO₂ – Passivsammler – Messungen Stand 4/2023 (µg/m³)****Messgebiet Mainz**

NO ₂ -Passivsammler - Messungen 2023	Jahresmittelwert	Gleitender Mittelwert
Messpunkt	2022	Mai 22 bis April 23
Bahnhofstr. 2	30	28
Binger Str.	33	31
Boppstraße	25	25
Feldbergplatz	23	22
Fichteplatz	25	24
Finanzministerium	24	23
Große Bleiche / Mundus	27	26
Große Langgasse / Inselplatz	28	26
Konrad-Adenauer-Ufer	22	21
Leibnizstraße	23	21
Neubrunnenplatz	31	30
Rheinallee 3B (Stadtbibliothek)	34)*	--)**
Rheinallee/Kaiserstraße	33	31
Rheinallee/LfU	34	32
Rheinallee/Parkhaus Rheinufer	28	26
Rheingoldhalle	33	31
Rheinstraße/Dagobertstraße	33	32
Rheinstr/Große Bleiche	27	25
Rheinstraße 24	37	33
Rheinstraße DB Cargo	30	28
Rheinstraße/Stadtmauer	35	32
Schillerstraße	25	24
Windmühlenstraße	29	27

)* Die Verfügbarkeit der Messungen ist kleiner als 90 %

)** Zurzeit keine Messungen möglich



— NO₂ - Jahresmittelgrenzwert 39.BImSchV



Ergebnisse der NO₂ – Passivsammler – Messungen Stand 4/2023 (µg/m³)

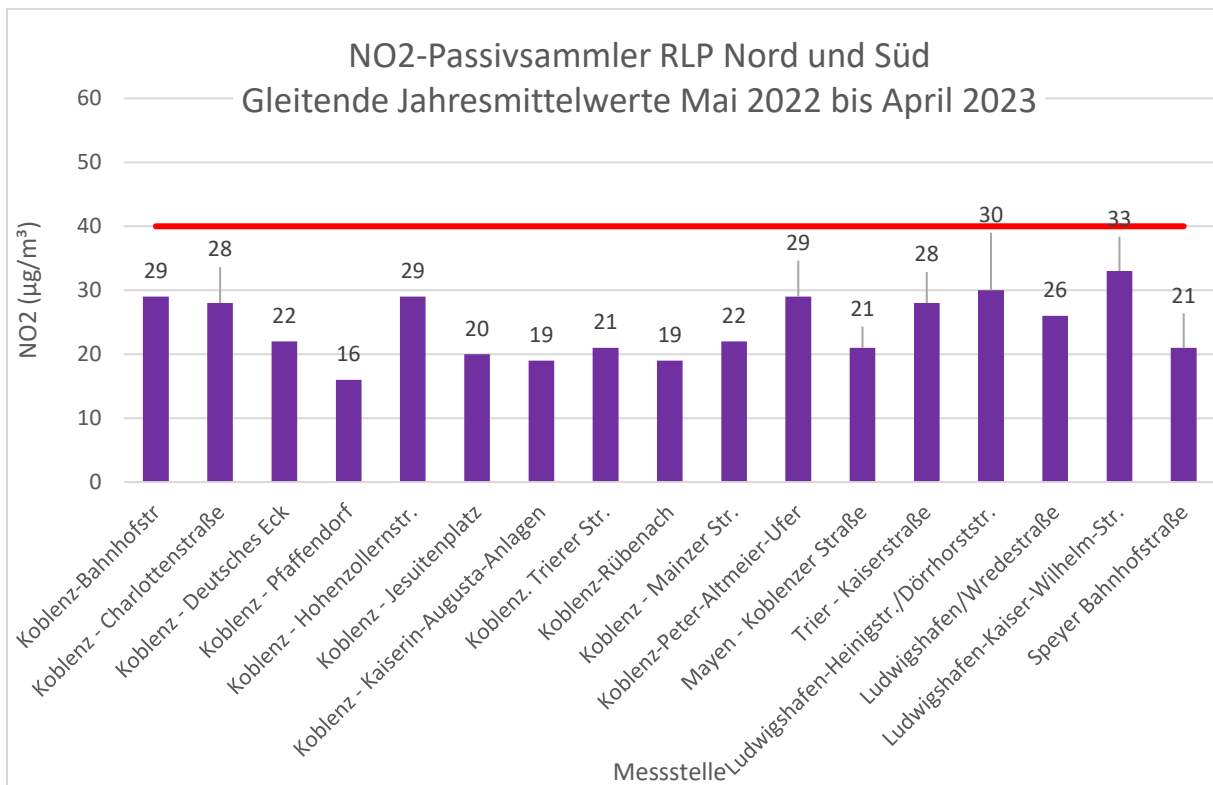
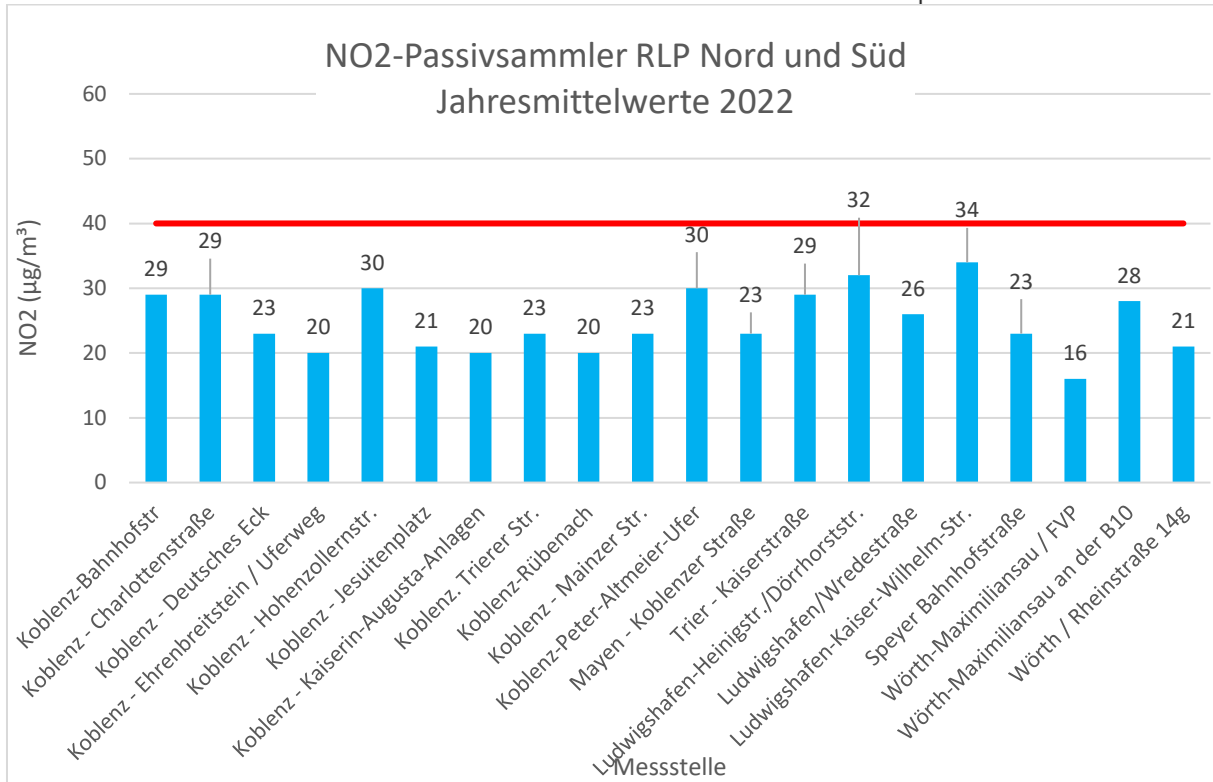
Messgebiete : Koblenz / Mayen / Trier / Speyer /

Ludwigshafen

NO ₂ -Passivsammler - Messungen 2023	Jahresmittelwert	Gleitender Mittelwert
Messpunkt	2022	Mai 22 bis April 23
Koblenz-Bahnhofstr	29	29
Koblenz – Charlottenstraße	29	28
Koblenz – Deutsches Eck	23	22
Koblenz – Pfaffendorf	---)*	16)**
Koblenz - Hohenzollernstr.	30	29
Koblenz – Jesuitenplatz	21	20
Koblenz - Kaiserin-Augusta-Anlagen	20	19
Koblenz. Trierer Str.	23	21
Koblenz-Rübenach	20	19
Koblenz - Mainzer Str.	23	22
Koblenz-Peter-Altmeier-Ufer	30	29
Mayen - Koblenzer Straße	23	21
Trier - Kaiserstraße	29	28
Ludwigshafen-Heinigstr./Dörrhorststr.	32	30
Ludwigshafen/Wredestraße	26	26
Ludwigshafen-Kaiser-Wilhelm-Str.	34	33
Speyer Bahnhofstraße	23	21

)* Beginn der Messungen Januar 2023

)** Aktueller Mittelwert ab Januar 2023



— NO₂ - Jahresmittelgrenzwert 39.BImSchV